

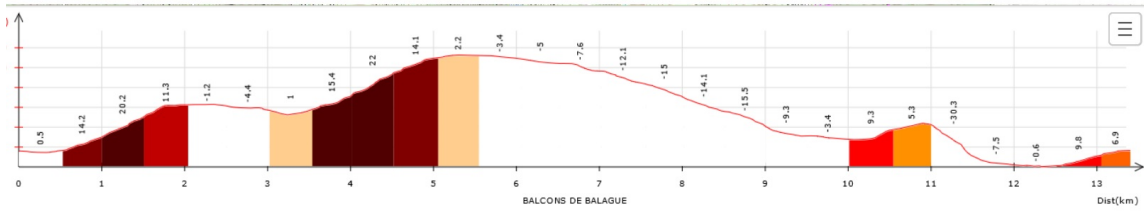

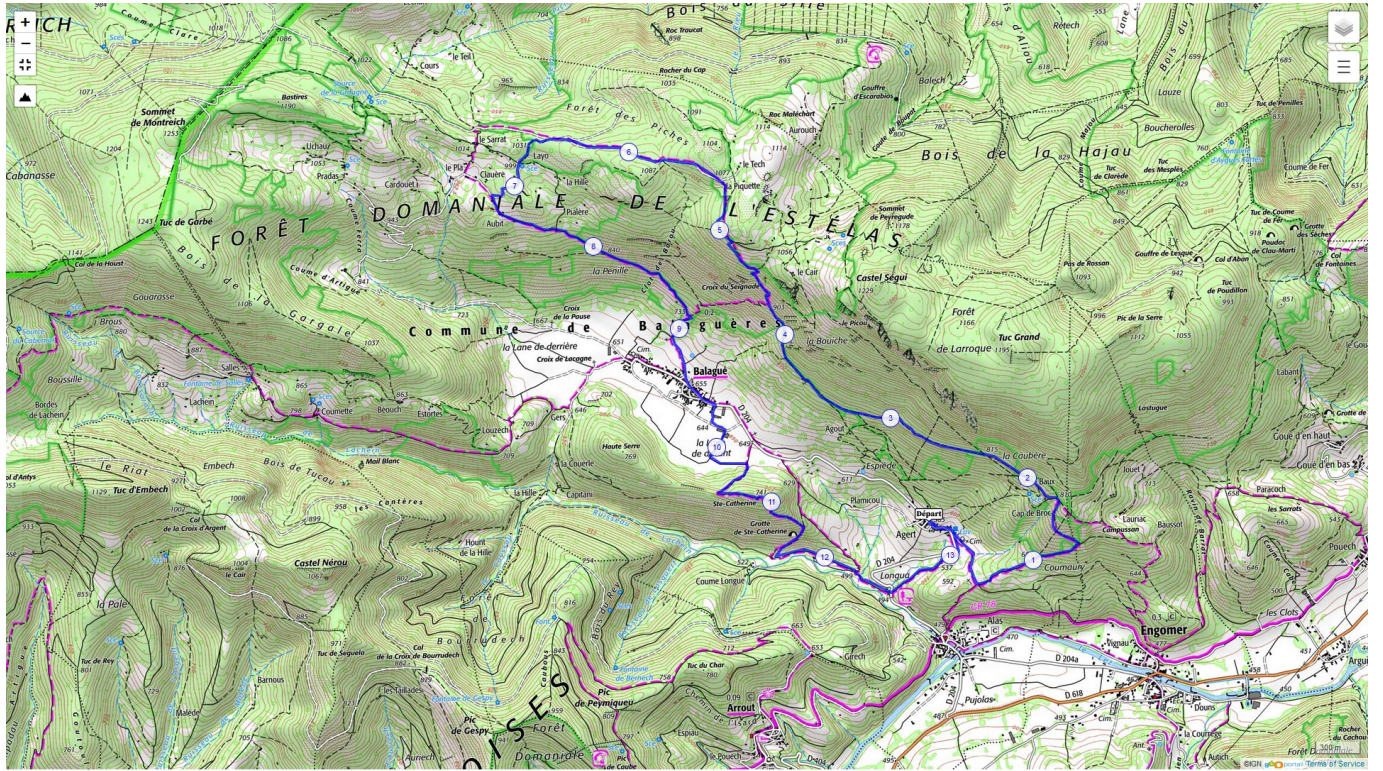
# 09-Balçon de Balagué le 12/05/2024

Ci-dessous les principales caractéristiques topographiques de la randonnée.

|  | Départ  | Nom               |       | Trajet |
|---|---------|-------------------|-------|--------|
|   | Agert   | Balçon de Balagué |       | 1h35   |
|   | Rando   | Dénivelé          | Alt   | IBP    |
|   | 13.4 km | 700m              | 1063m | 79     |

Télécharger le fichier [GPX](#) pour visualisation par un logiciel de randonnée.

[Télécharger](#) la carte de la randonnée. >



V