


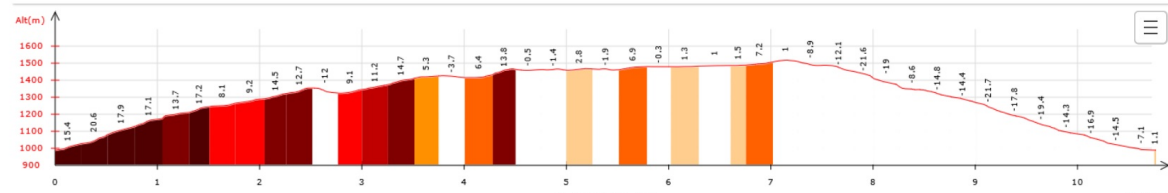
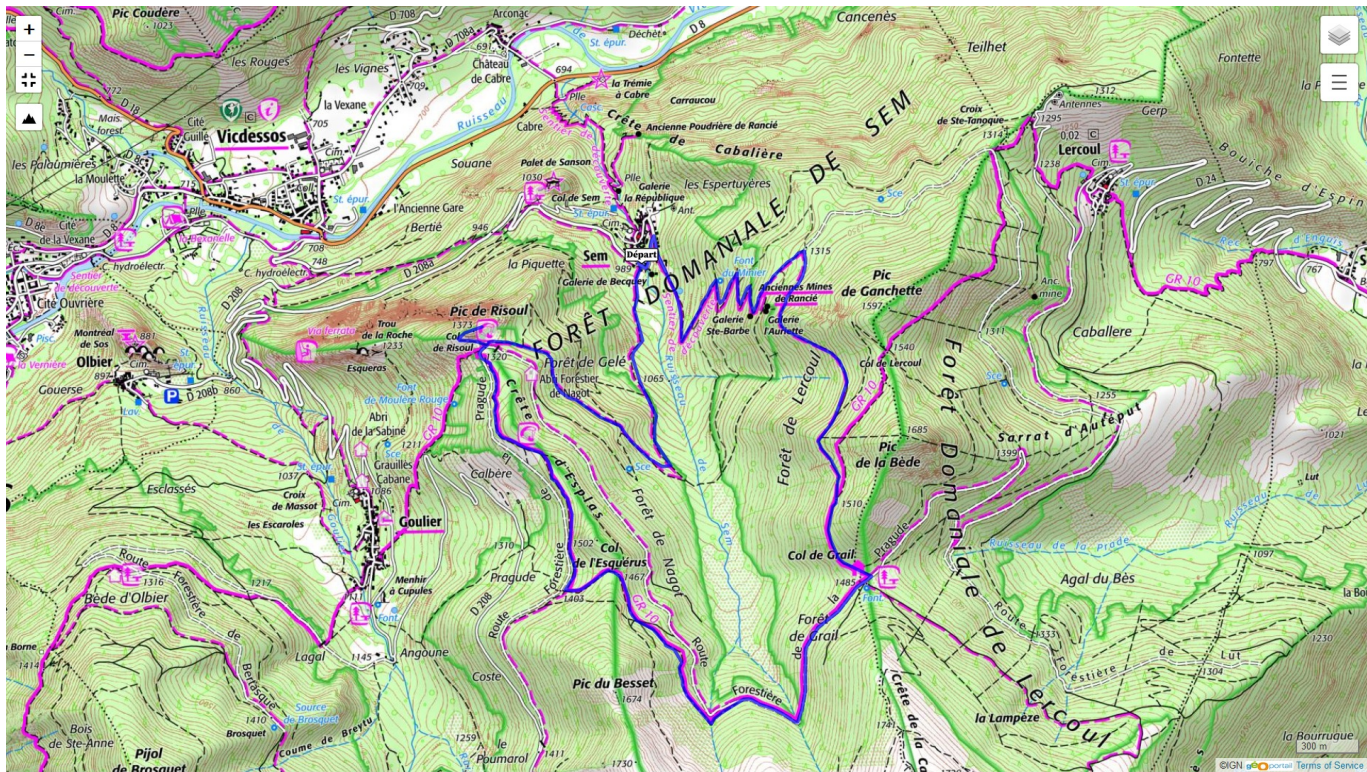
# 09 - Chemin du Minier le 24/11/2024

Ci-dessous les principales caractéristiques topographiques de la randonnée.

	Départ	Nom		Trajet
	SEM	Chemin du minier, Pic Risoul		1h15
	Rando	Dénivelé	Alt	IBP
	11 km	571 m	1518 m	66

Télécharger le fichier [GPX](#) pour visualisation par un logiciel de randonnée.

[Télécharger](#) la carte de la randonnée. >



V