

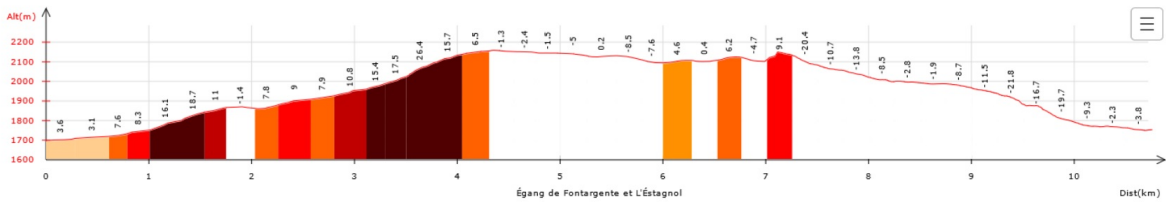

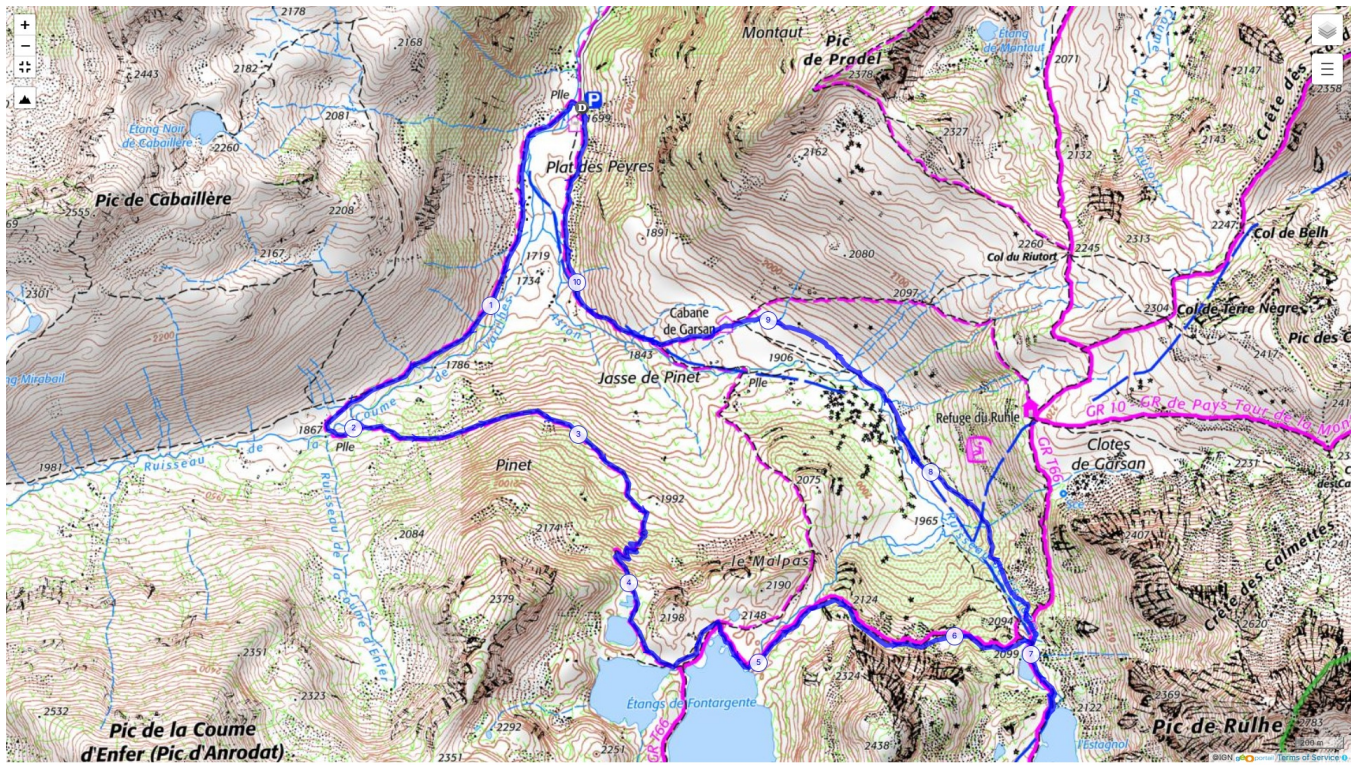
09-Étang de Fontargente et L'Éstagnol le 08/06/2025

Ci-dessous les principales caractéristiques topographiques de la randonnée.

	Départ	Nom		Trajet
	Pla des Peyres	Étang de Fontargente et l'Éstagnol		1h45
	Rando	Dénivelé	Alt	IBP
	11 km	538 m	2158 m	82

Télécharger le fichier [GPX](#) pour visualisation par un logiciel de randonnée.

[Télécharger](#) la carte de la randonnée. >



V