


09 - Étang des Truites

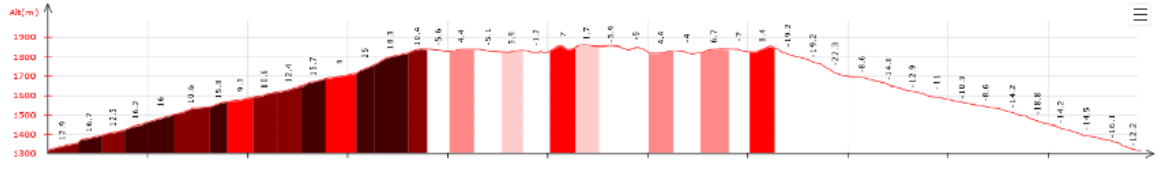
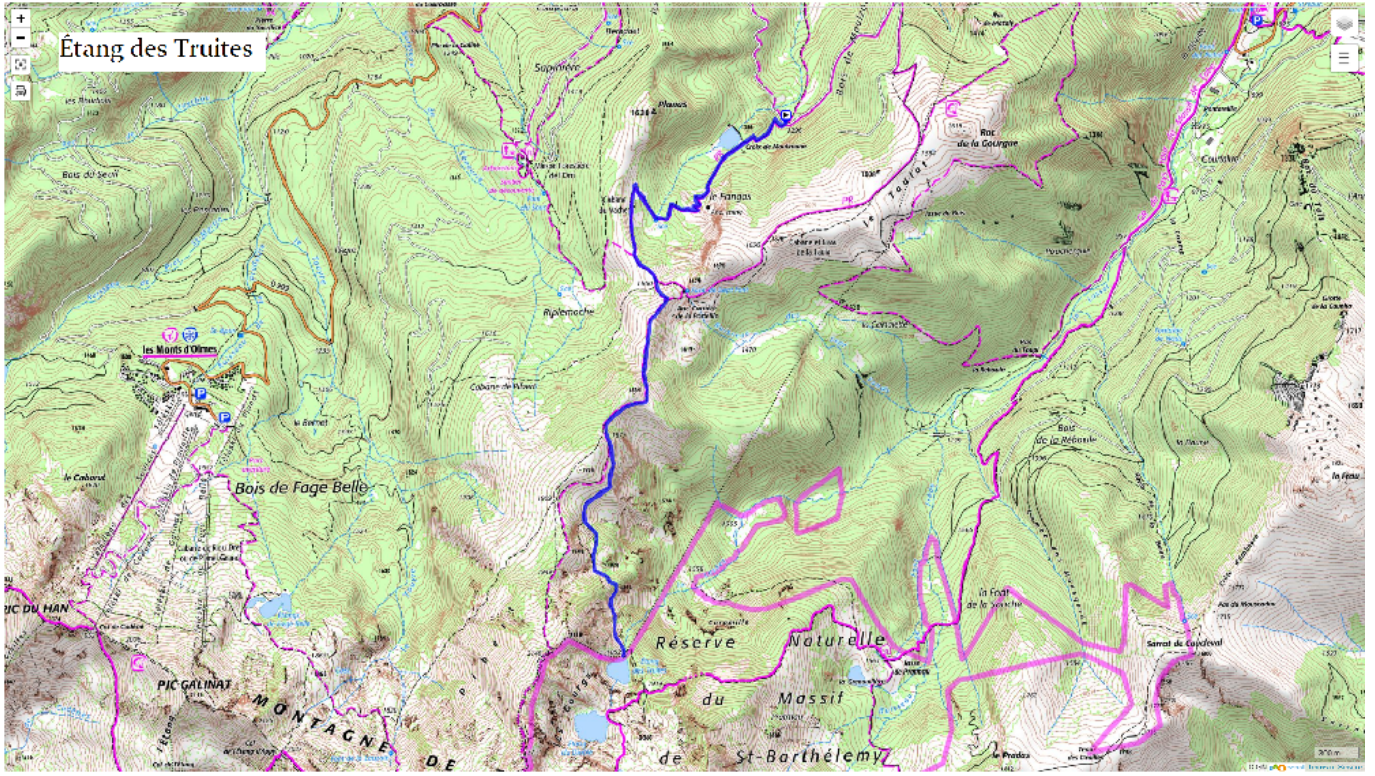
25/07/2021

Ci-dessous les principales caractéristiques topographiques de la randonnée.

	Départ		Nom		Trajet
	Croix de Moulzoune		étang des truites		1h30
	Rando Km	Dénivelé	Alt	IBP	
	11	700	1860	96	

Télécharger le fichier [GPX](#) pour visualisation par un logiciel de randonnée.

[Télécharger](#) la carte de la randonnée.



Étang de Moulzoune
Montferrier, France