

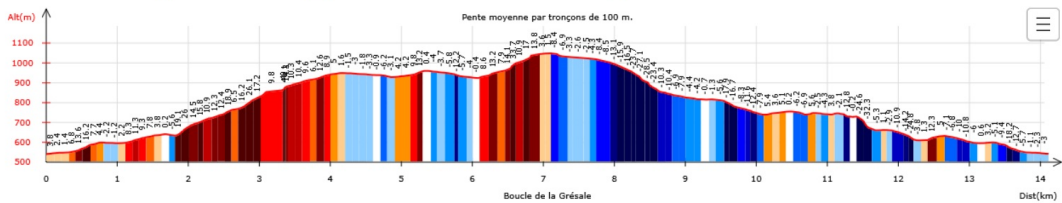

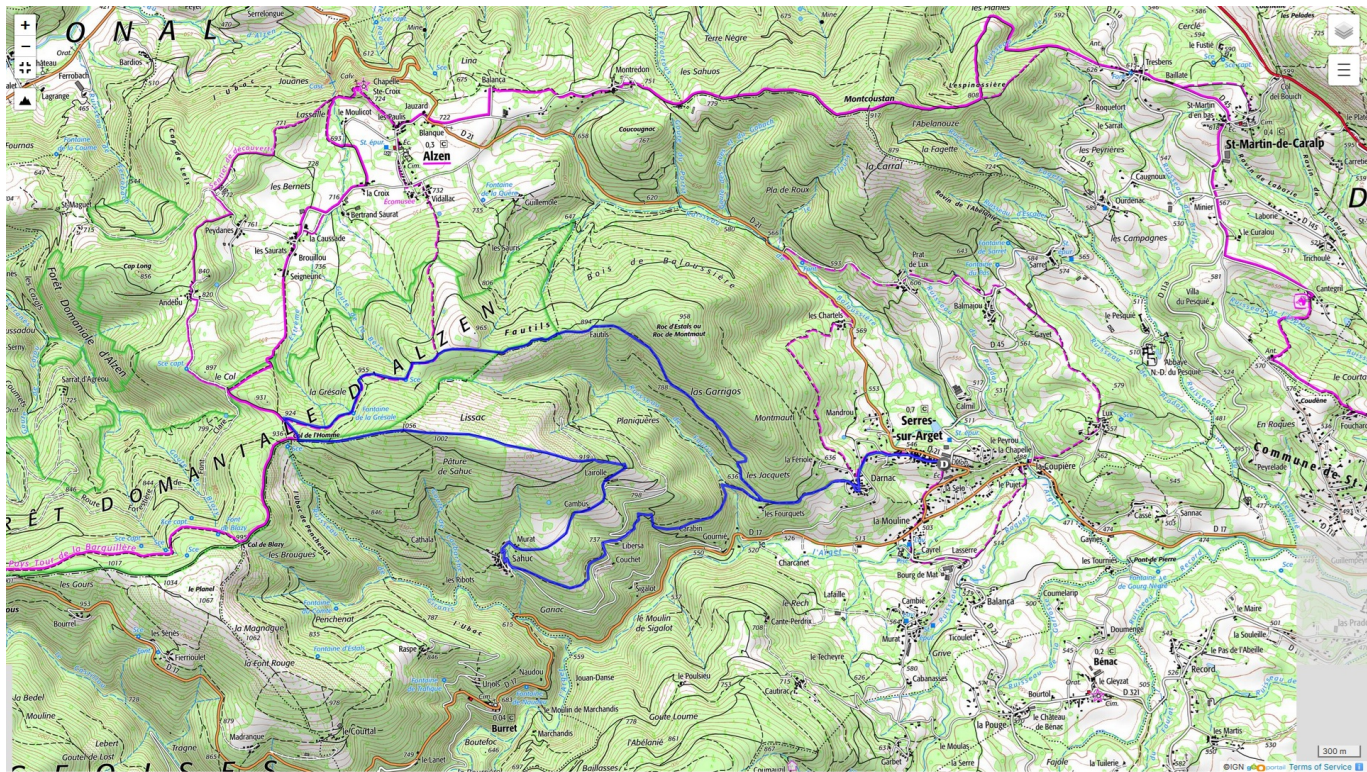
09- La boucle de Grésale le 26/04/2026

Ci-dessous les principales caractéristiques topographiques de la randonnée.

	Départ	Nom		Trajet
	Serres sur Arget	Boucle de Grésale		1h00
	Rando	Dénivelé	Alt	IBP
	14 km	603 m	1049 m	74

Télécharger le fichier [GPX](#) pour visualisation par un logiciel de randonnée.

[Télécharger](#) la carte de la randonnée. >



>