


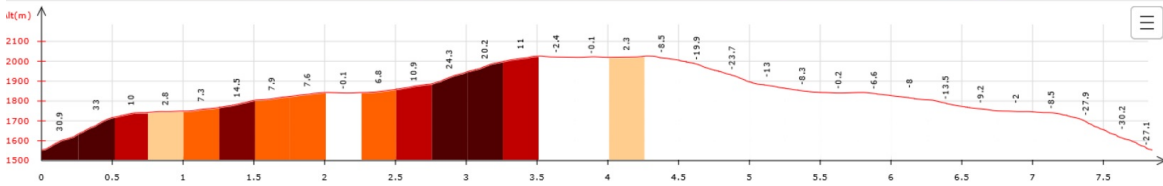
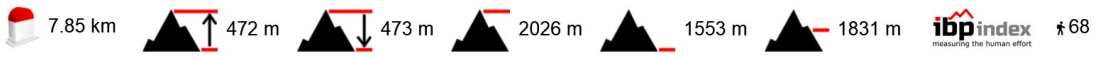
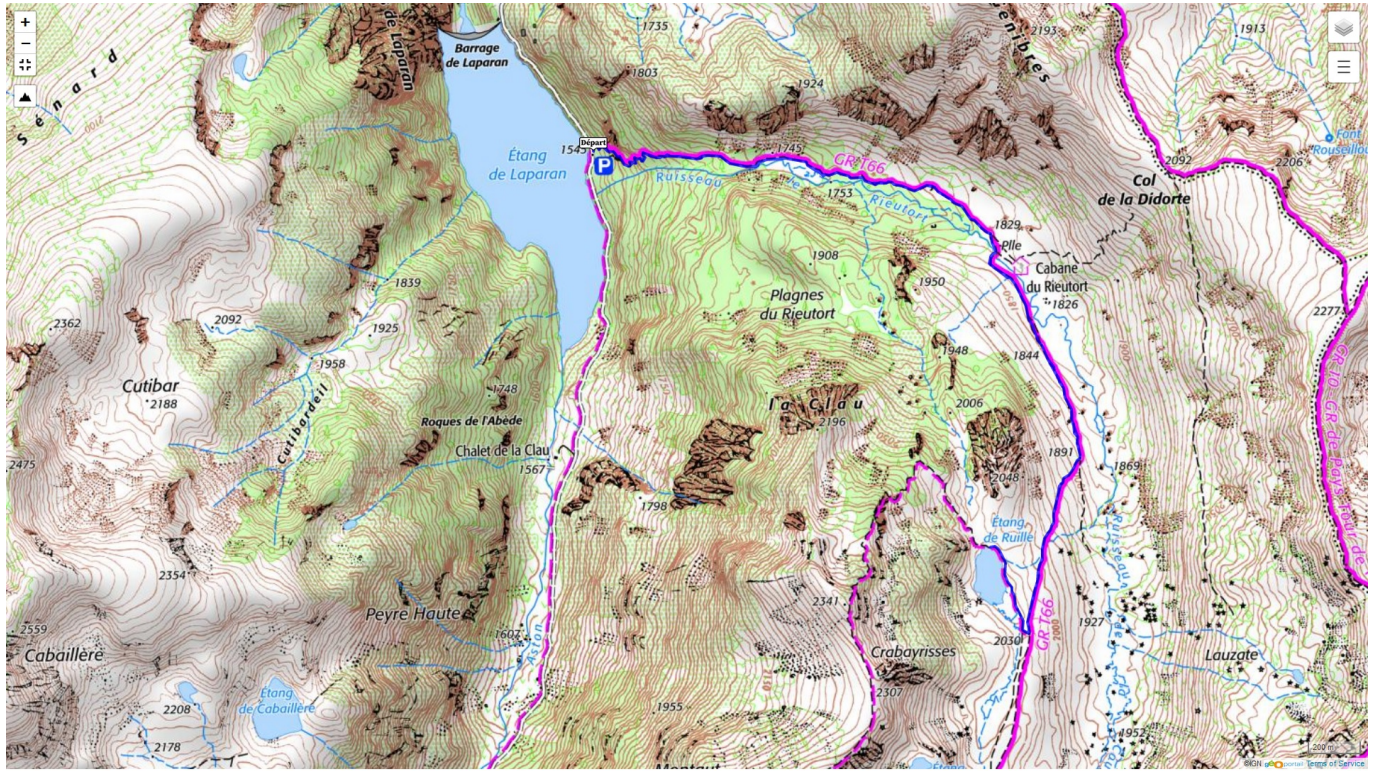
# 09- L'Étang de Ruille le 29/09/2024

Ci-dessous les principales caractéristiques topographiques de la randonnée.

	Départ	Nom		Trajet
	Lac de Laparan	Étang de Ruille		1h45
	Rando	Dénivelé	Alt	IBP
	8 km	500 m	2026 m	68

Télécharger le fichier [GPX](#) pour visualisation par un logiciel de randonnée.

[Télécharger](#) la carte de la randonnée. >



V