

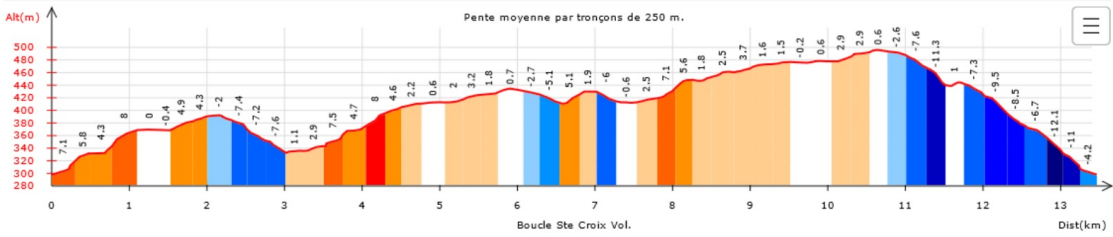

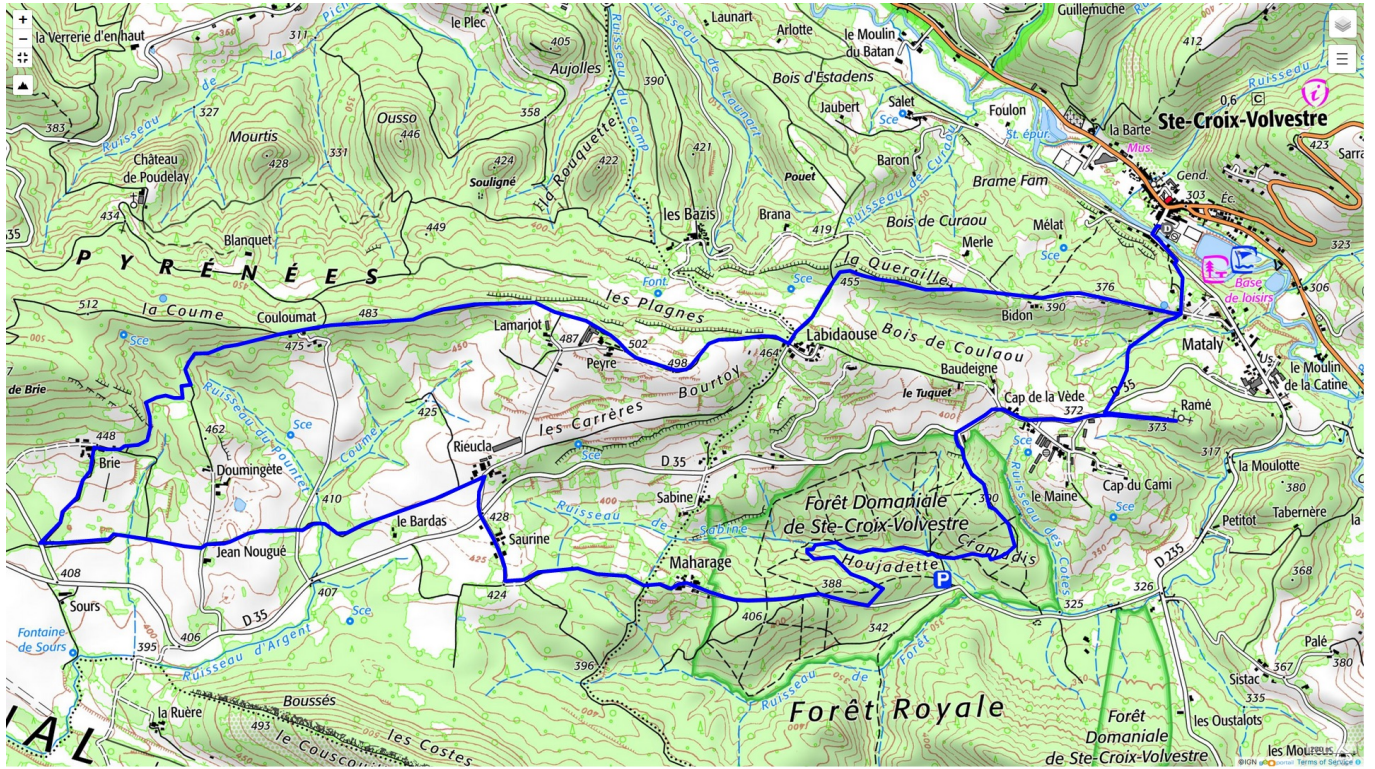
09-Ste Croix Volvestre le 25/01/2026

Ci-dessous les principales caractéristiques topographiques de la randonnée.

	Départ	Nom		Trajet
	Ste Croix Volvestre	Boucle depuis Ste Croix Volvestre		1h00
	Rando	Dénivelé	Alt	IBP
	14 km	300 m	495 m	47

Télécharger le fichier [GPX](#) pour visualisation par un logiciel de randonnée.

[Télécharger](#) la carte de la randonnée. >



V