

31-Sur les Hauteurs d'Aspet

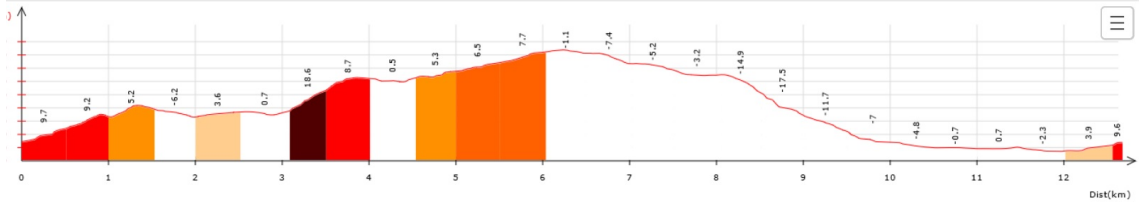

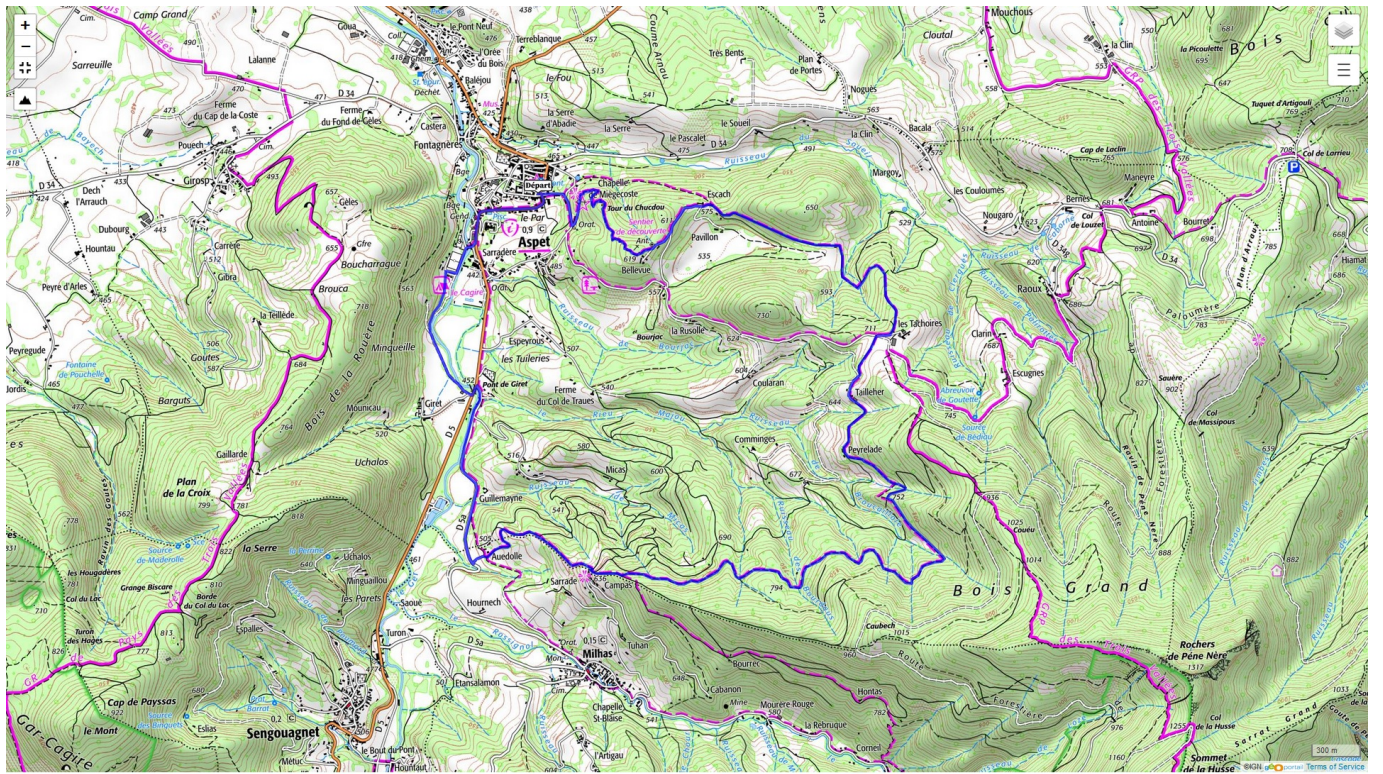
Le 08/09/2024

Ci-dessous les principales caractéristiques topographiques de la randonnée.

	Départ	Nom		Trajet
	Aspet	Sur les hauteurs d'Aspet		1h00
	Rando	Dénivelé	Alt	IBP
	13 km	450 m	818 m	62

Télécharger le fichier [GPX](#) pour visualisation par un logiciel de randonnée.

[Télécharger](#) la carte de la randonnée. >



V