

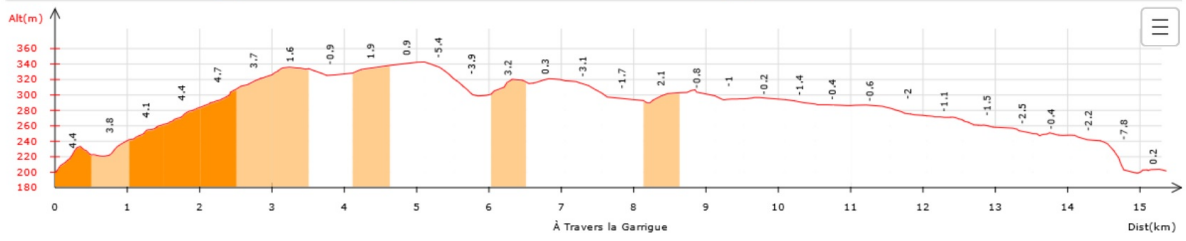

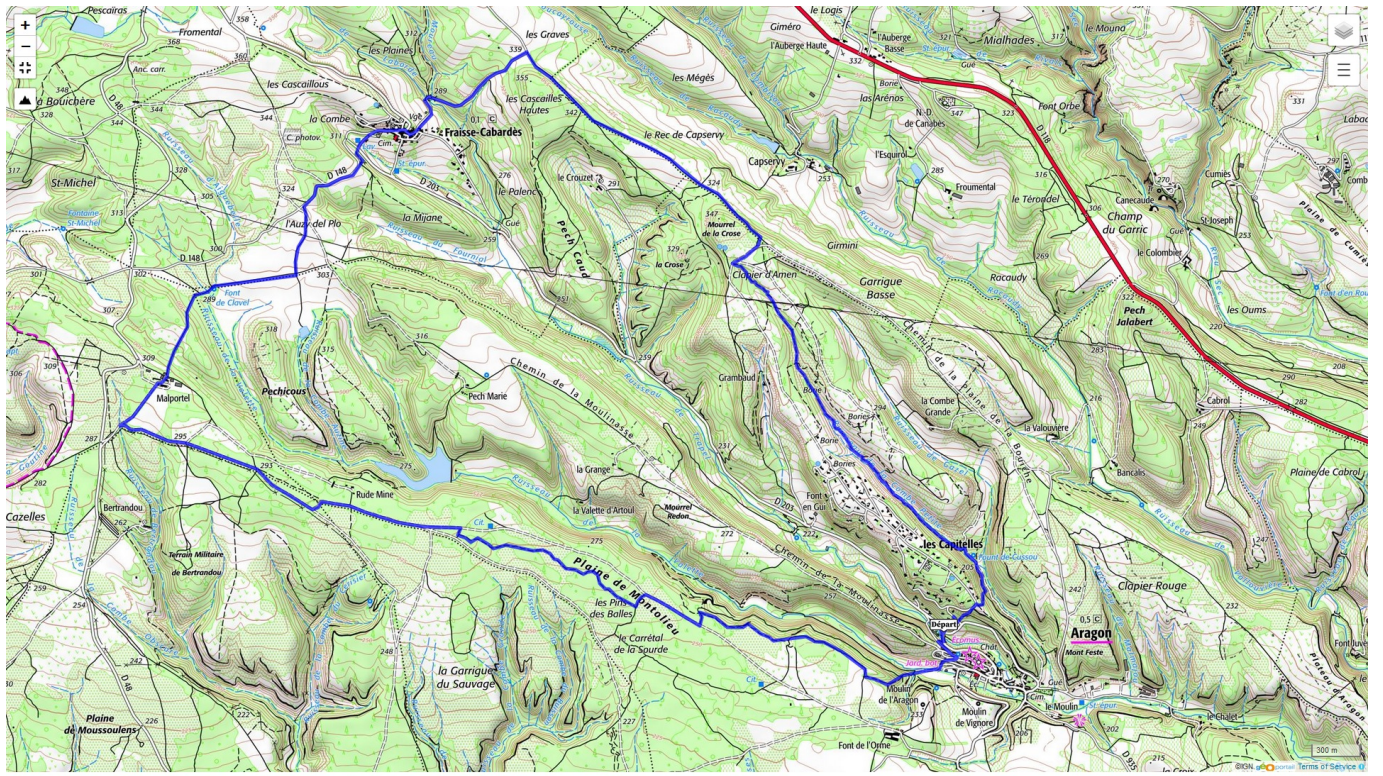
11-À travers la garrigue le 23/02/2025

Ci-dessous les principales caractéristiques topographiques de la randonnée.

	Départ	Nom		Trajet
	Aragon	À travers la garrigue		1h20
	Rando	Dénivelé	Alt	IBP
	15 km	210 m	342 m	43

Télécharger le fichier [GPX](#) pour visualisation par un logiciel de randonnée.

[Télécharger](#) la carte de la randonnée. >



V