


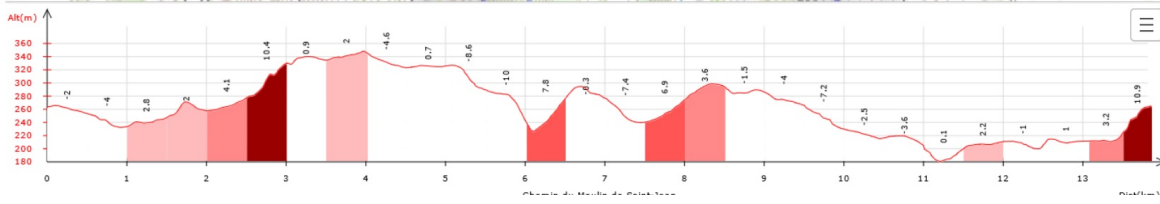

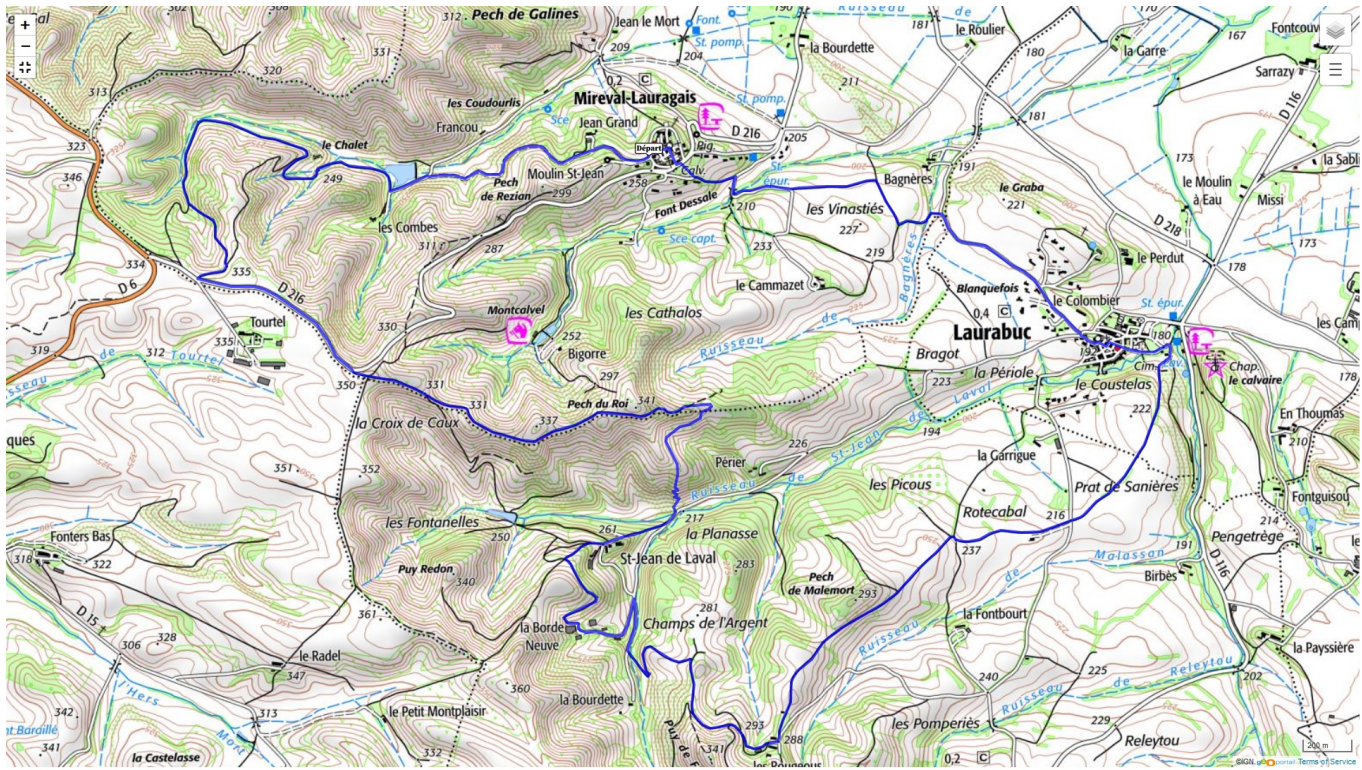
11-Chemin de St Jean le 11/02/2024

Ci-dessous les principales caractéristiques topographiques de la randonnée.

|  | Départ | Nom | | Trajet |
|---|-------------------|-------------------|-------|--------|
| | Mireval-Lauragais | Chemin de St Jean | | 1h00 |
| | Rando | Dénivelé | Alt | IBP |
| | 14 km | 352 m | 348 m | 50 |

Télécharger le fichier [GPX](#) pour visualisation par un logiciel de randonnée.

[Télécharger](#) la carte de la randonnée. >



V