

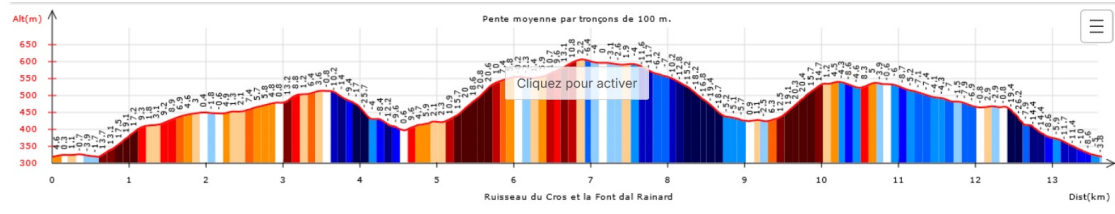

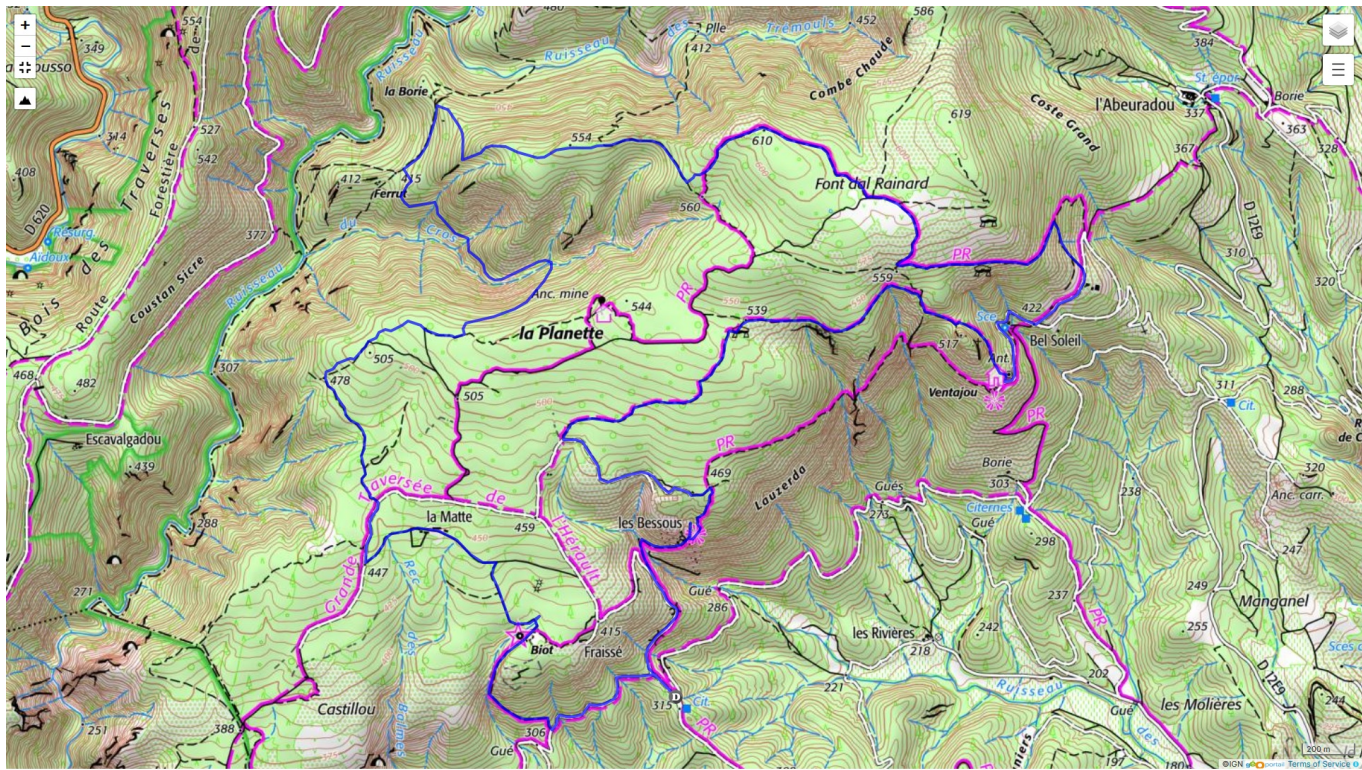
11- Ruisseau de Cros le 26/10/2025

Ci-dessous les principales caractéristiques topographiques de la randonnée.

|  | Départ | Nom | | Trajet |
|---|-----------------------|---|-------|--------|
| | Félines Minervoies | Ruisseau du Cros et la Font dal Rainard | | 1h36 |
| | Rando | Dénivelé | Alt | IBP |
| | 12.5 km | 477 m | 606 m | 52 |

Télécharger le fichier [GPX](#) pour visualisation par un logiciel de randonnée.

[Télécharger](#) la carte de la randonnée.



V