


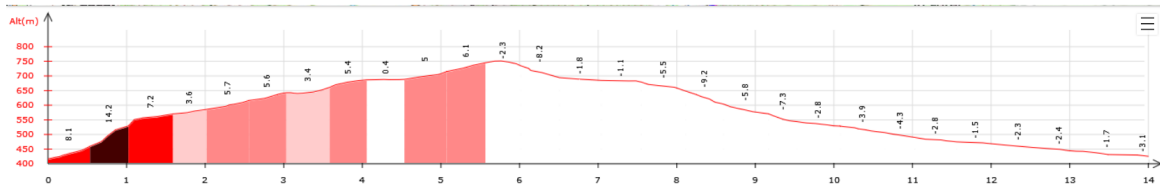
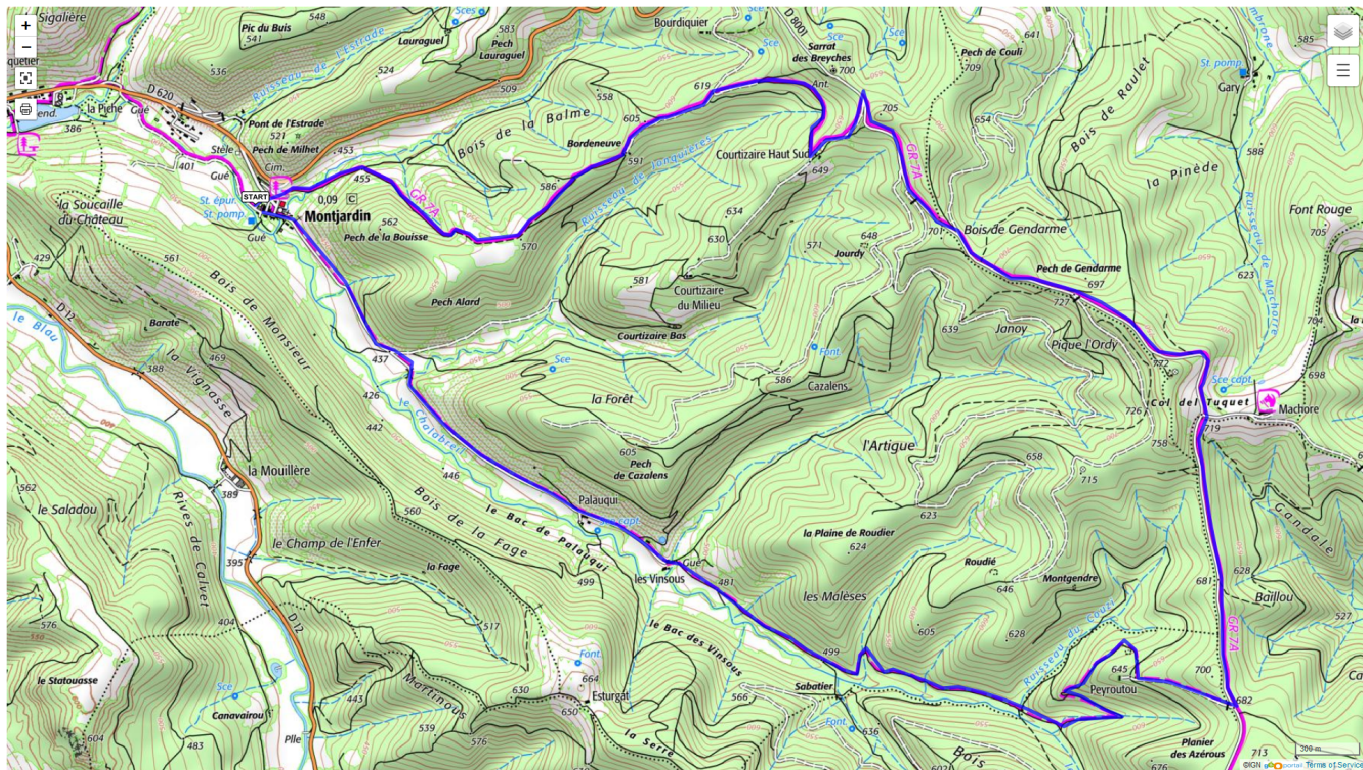
# 11-Montjardin 27/02/2022

Ci-dessous les principales caractéristiques topographiques de la randonnée.

	Départ	Nom		Trajet
	Montjardin	Montjardin		1h00
	Rando	Dénivelé	Alt	IBP
	14.5 km	334 m	751 m	51

Télécharger le fichier [GPX](#) pour visualisation par un logiciel de randonnée.

[Télécharger](#) la carte de la randonnée.



---

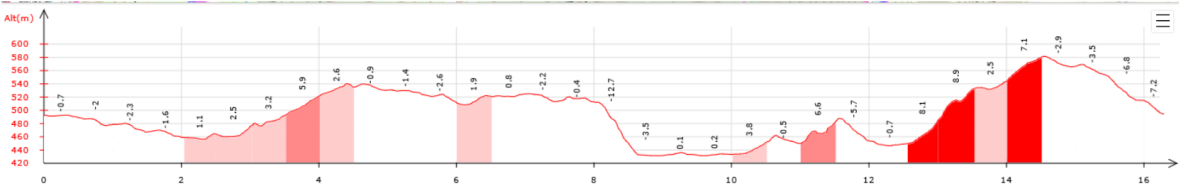
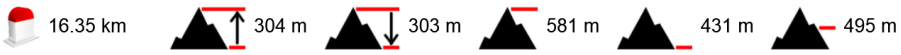
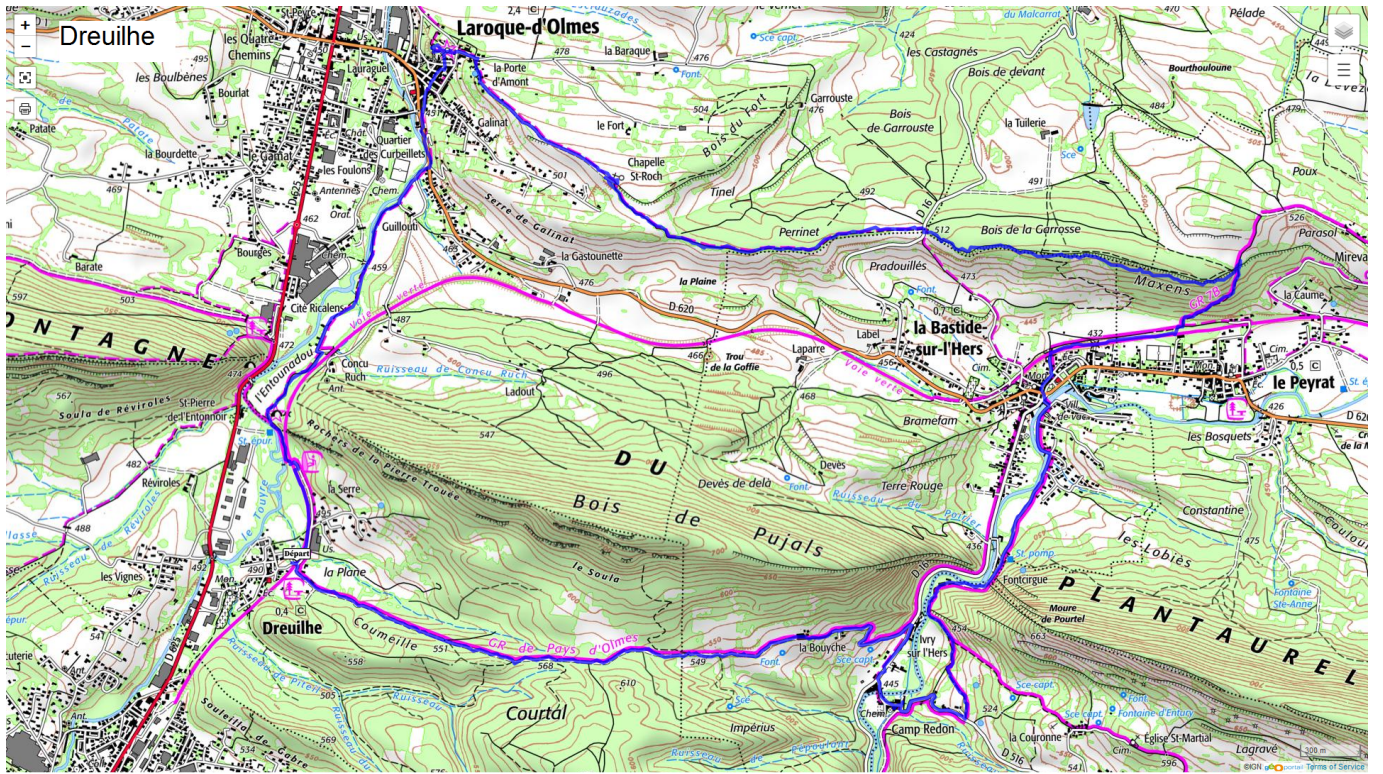
# 09-Dreuilhe 13/02/2022

Ci-dessous les principales caractéristiques topographiques de la randonnée.

	Départ	Nom		Trajet
	Dreuilhe	Boucle autour de Dreuilhe		1h10
	Rando	Dénivelé	Alt	IBP
	16 Km	304 m	581 m	51

Télécharger le fichier [GPX](#) pour visualisation par un logiciel de randonnée.

[Télécharger](#) la carte de la randonnée.



---

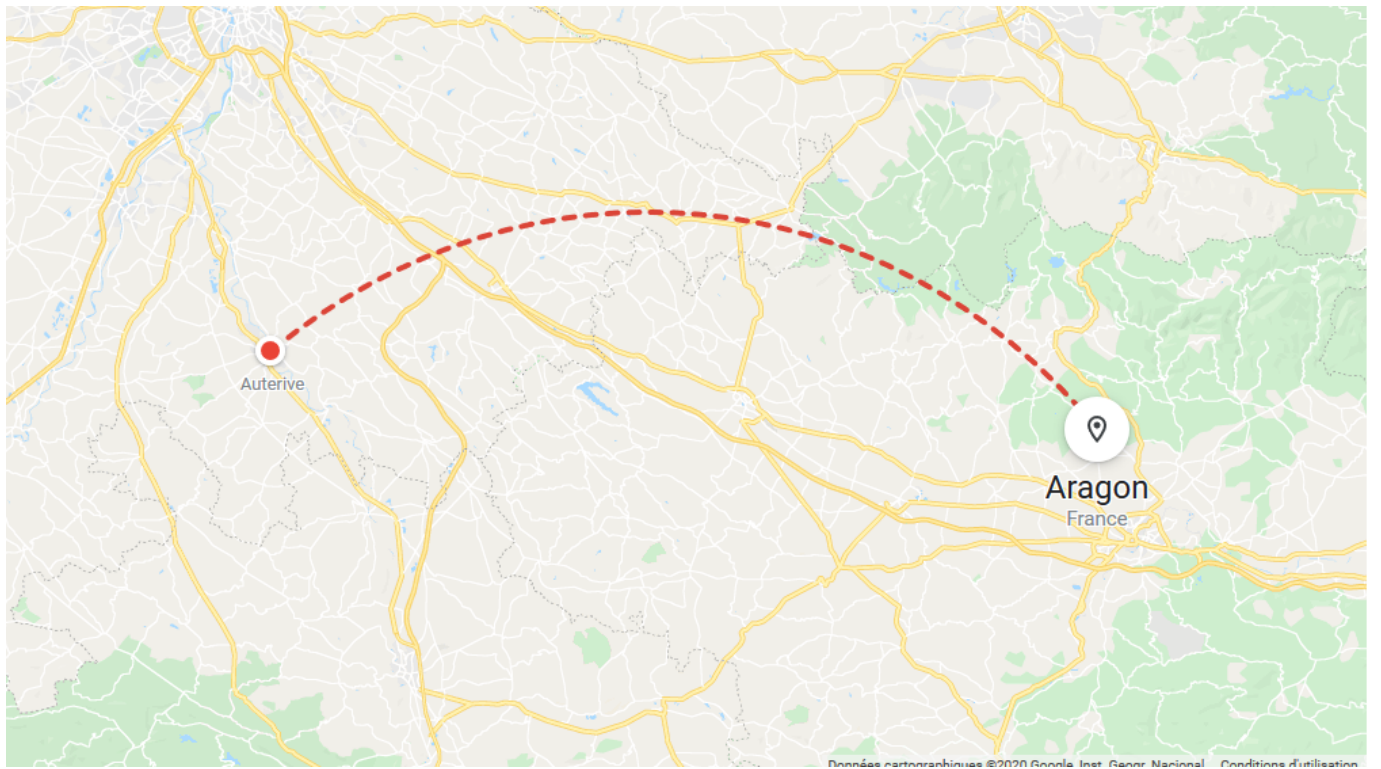
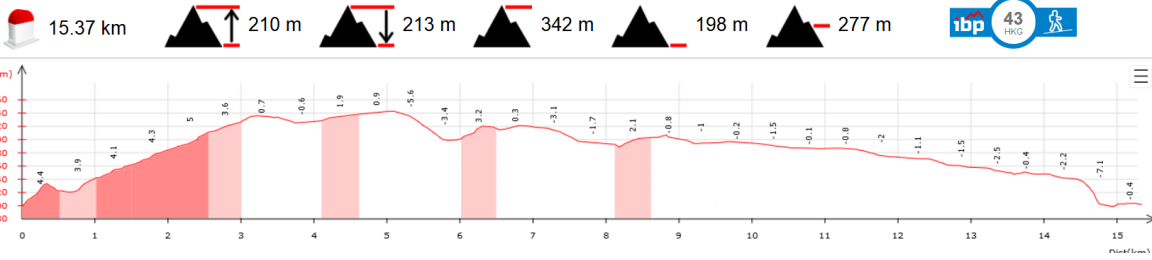
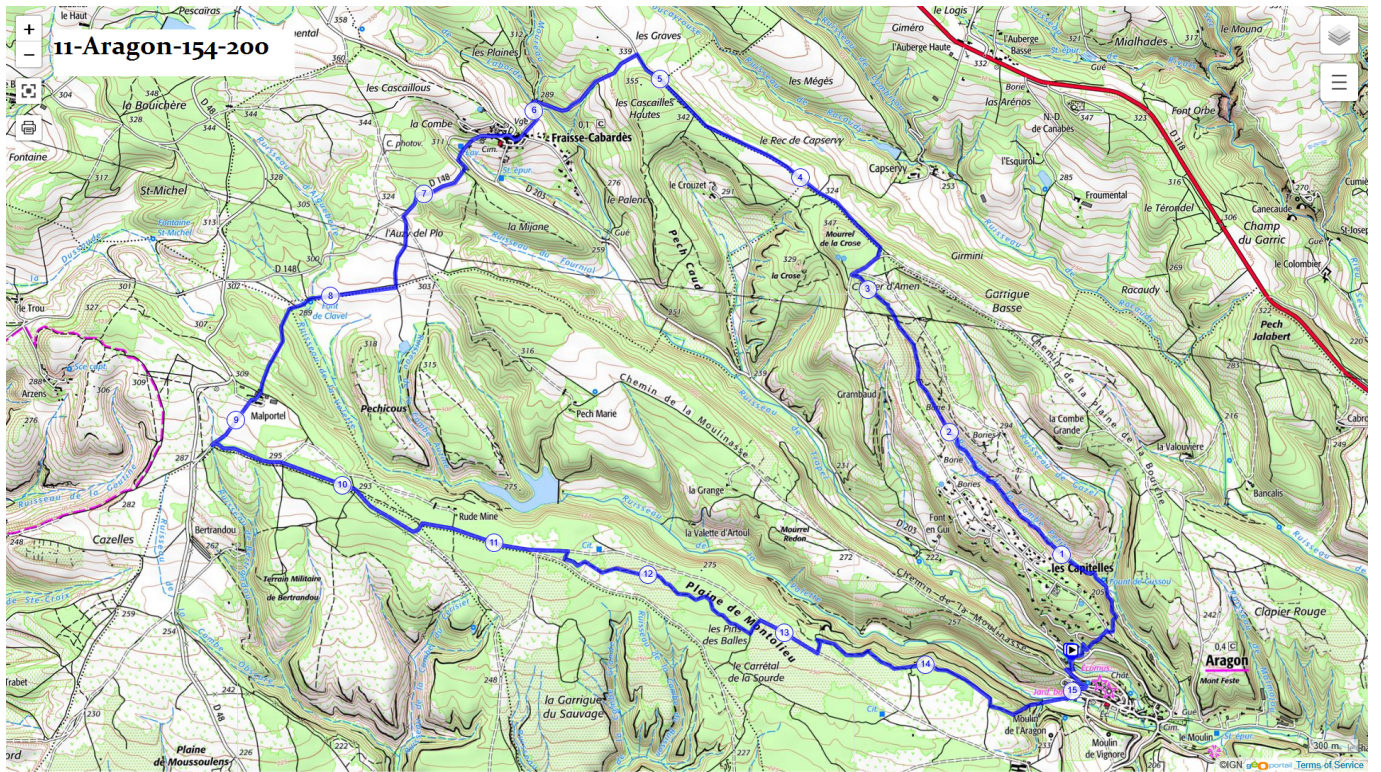
# 11-Aragon 23/01/2022

Ci-dessous les principales caractéristiques topographiques de la randonnée.

	Départ	Nom		Trajet
	Aragon	A travers la garrigue		1h15
	Rando	Dénivelé	Alt	IBP
	15 km	210 m	342 m	43

Télécharger le fichier [GPX](#) pour visualisation par un logiciel de randonnée.


[Télécharger](#) la carte de la randonnée.



---

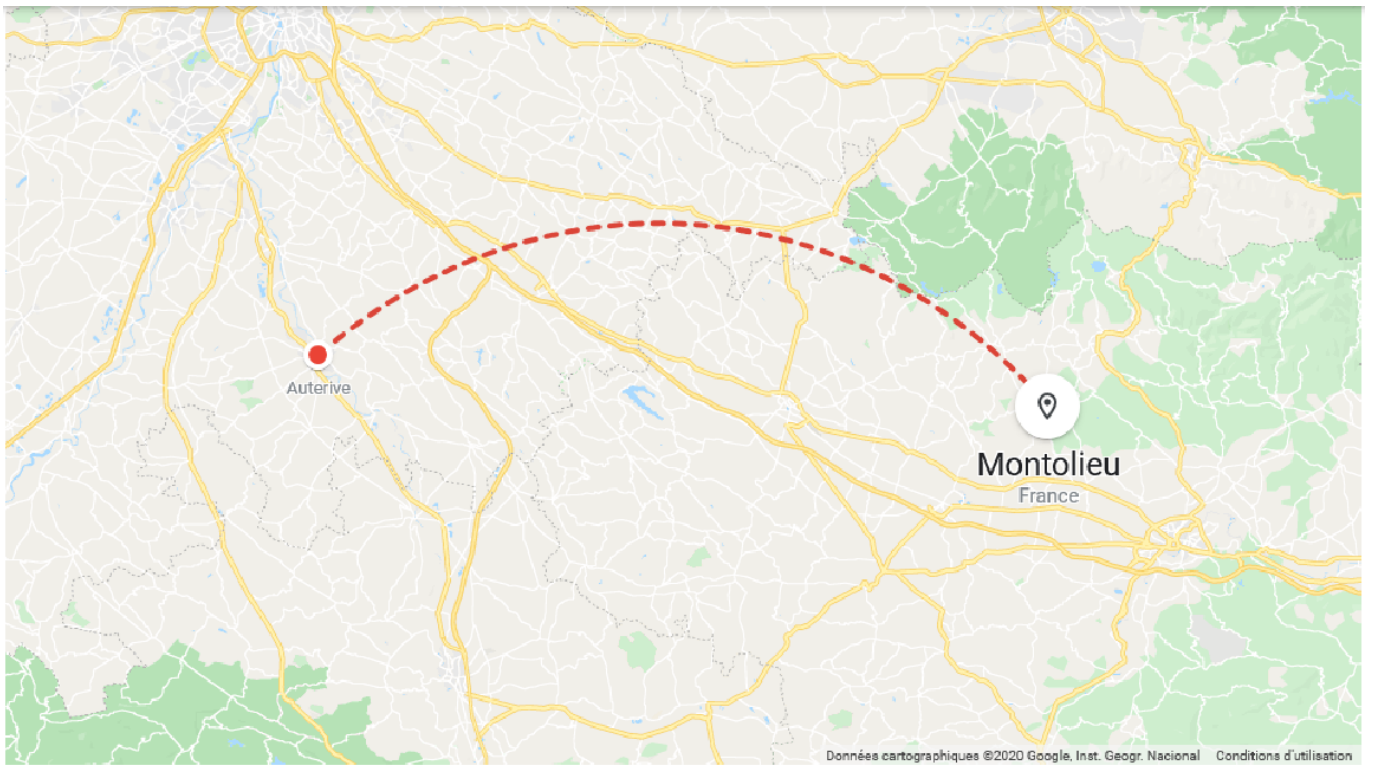
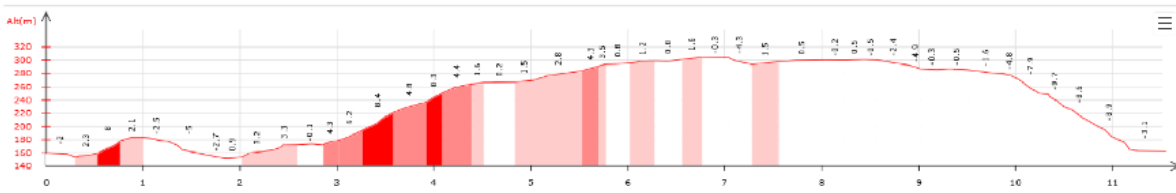

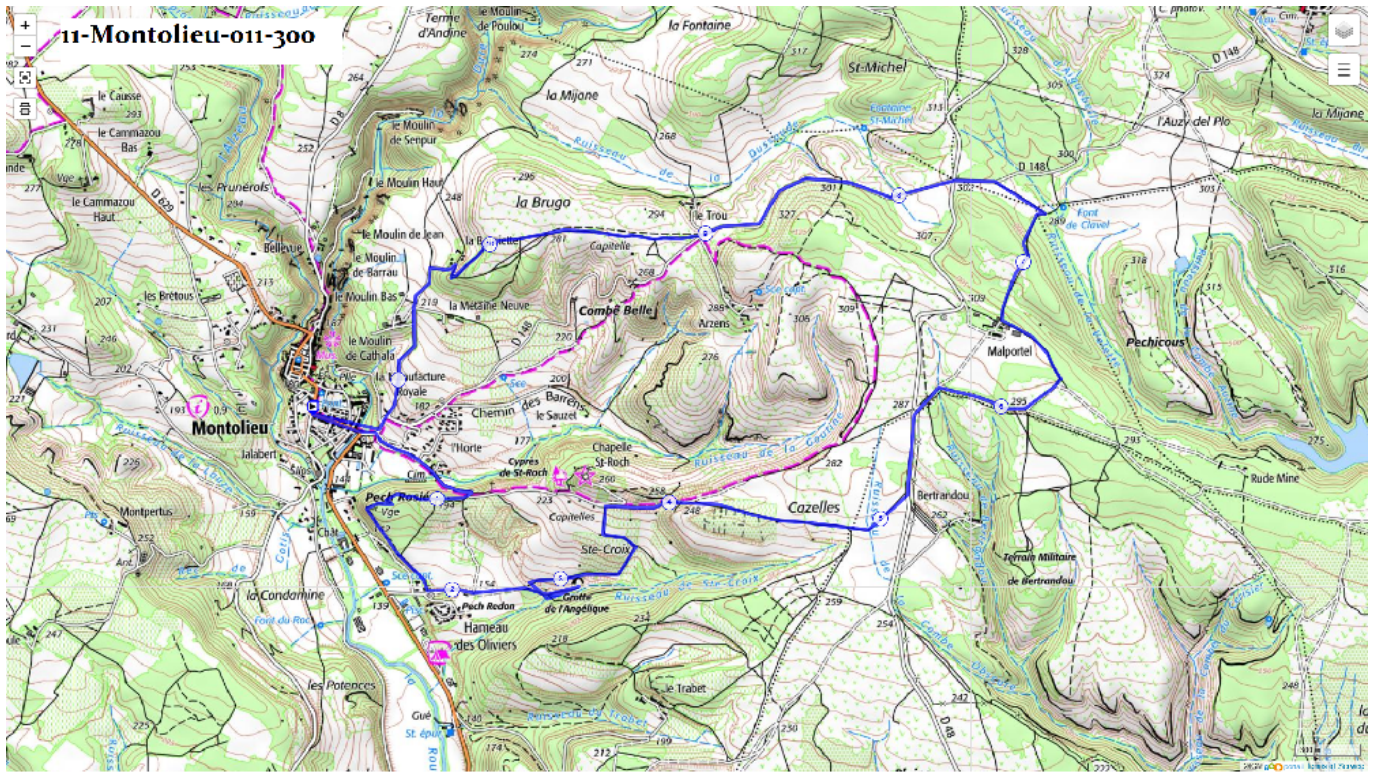
# 11-Montolieu 09/01/2022

Ci-dessous les principales caractéristiques topographiques de la randonnée.

	Départ		Nom		Trajet	
	Montolieu		Montolieu		1h15	
	Rando Km	Dénivelé	Alt	IBP		
	15 km	331 m	300 m	48		

Télécharger le fichier [GPX](#) pour visualisation par un logiciel de randonnée.

[Télécharger](#) la carte de la randonnée.




---

# 11- Les Bénéitiers - Miramont

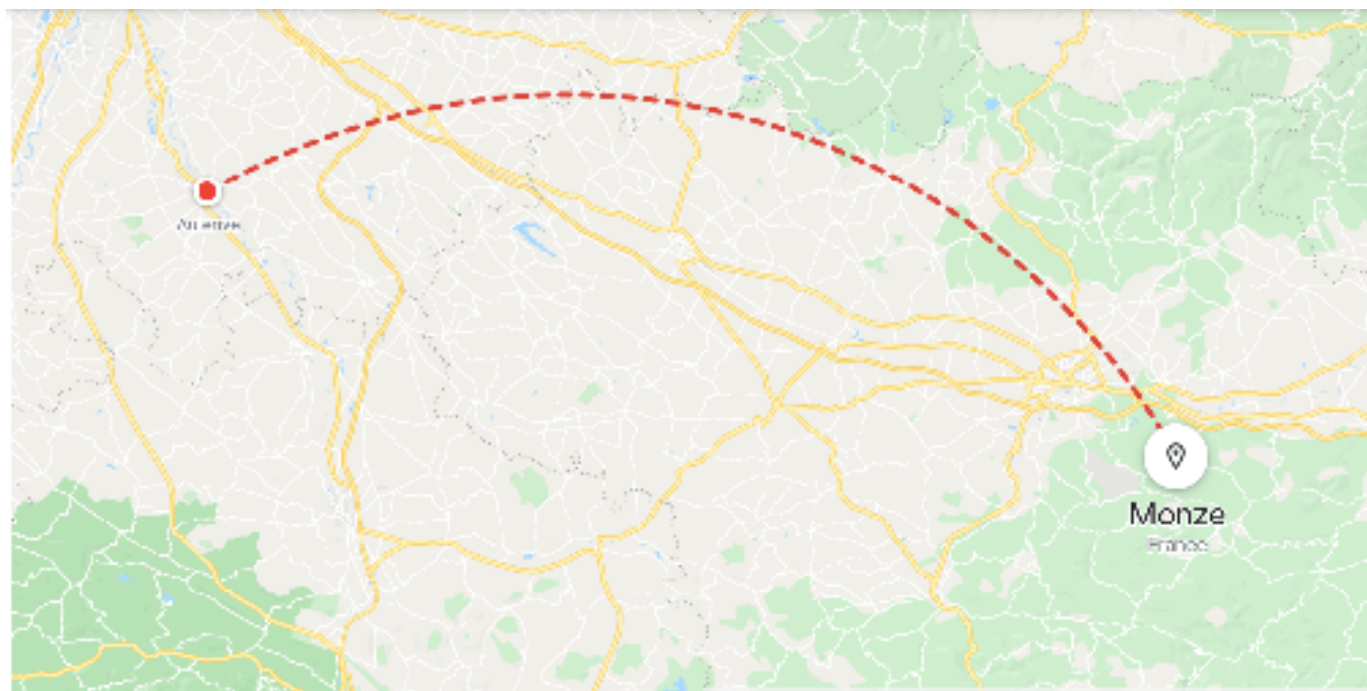
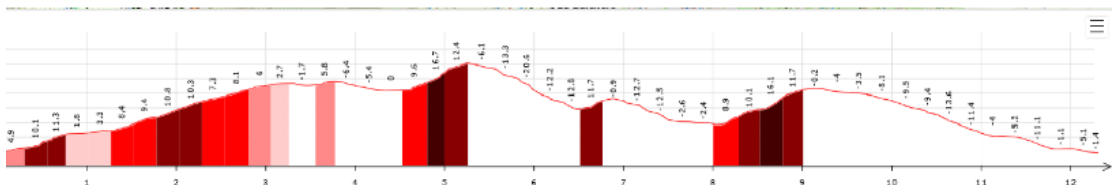
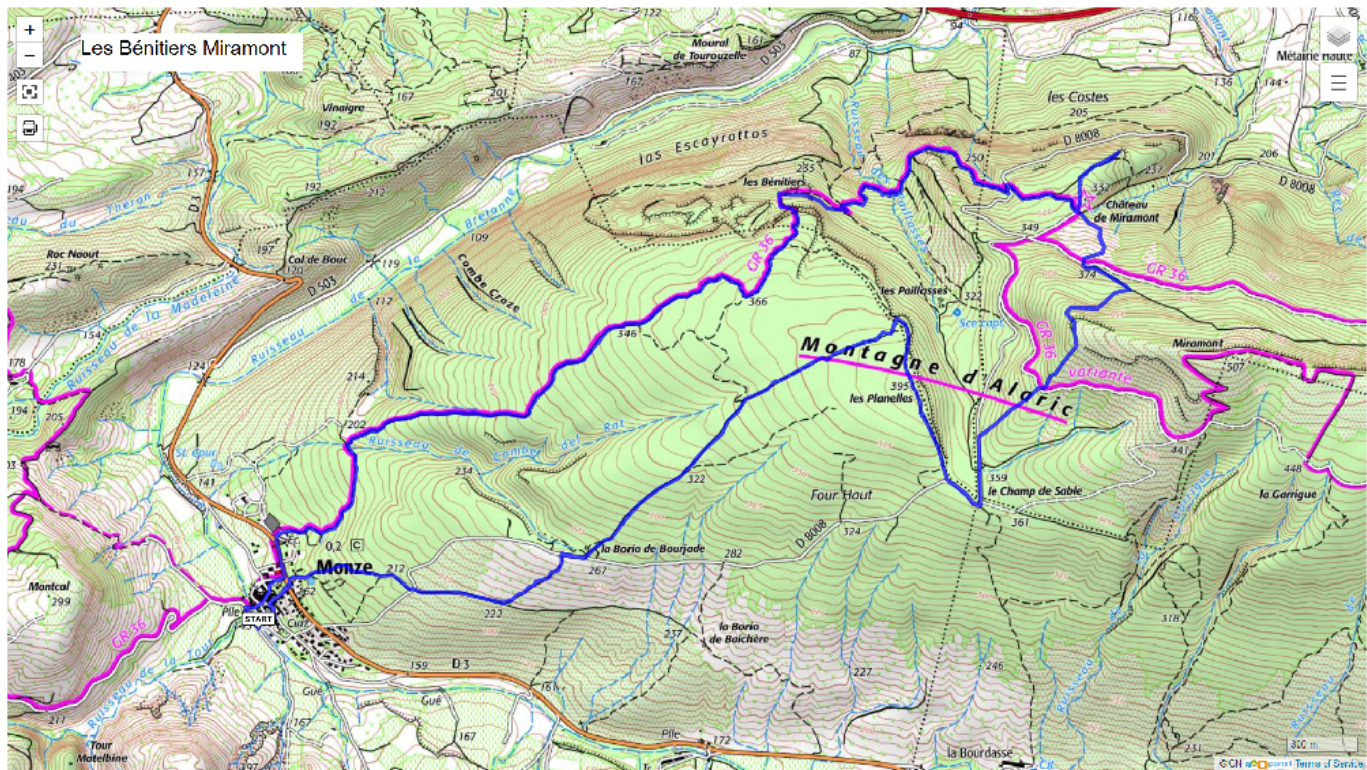
## 12/12/2021

Ci-dessous les principales caractéristiques topographiques de la randonnée.

	Départ	Nom		Trajet
	Monze	Bénéitiers et château de Miramont		1h30
	Rando Km	Dénivelé	Alt	IBP
	12	496	452	60

Télécharger le fichier GPX pour visualisation par un logiciel de randonnée.


[Télécharger](#) la carte de la randonnée.



---

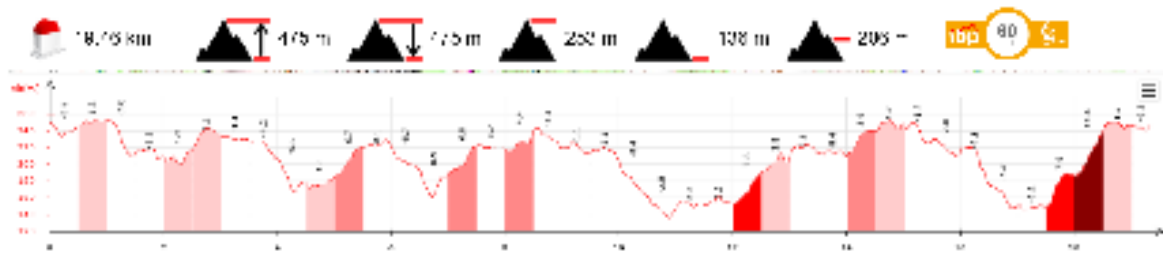
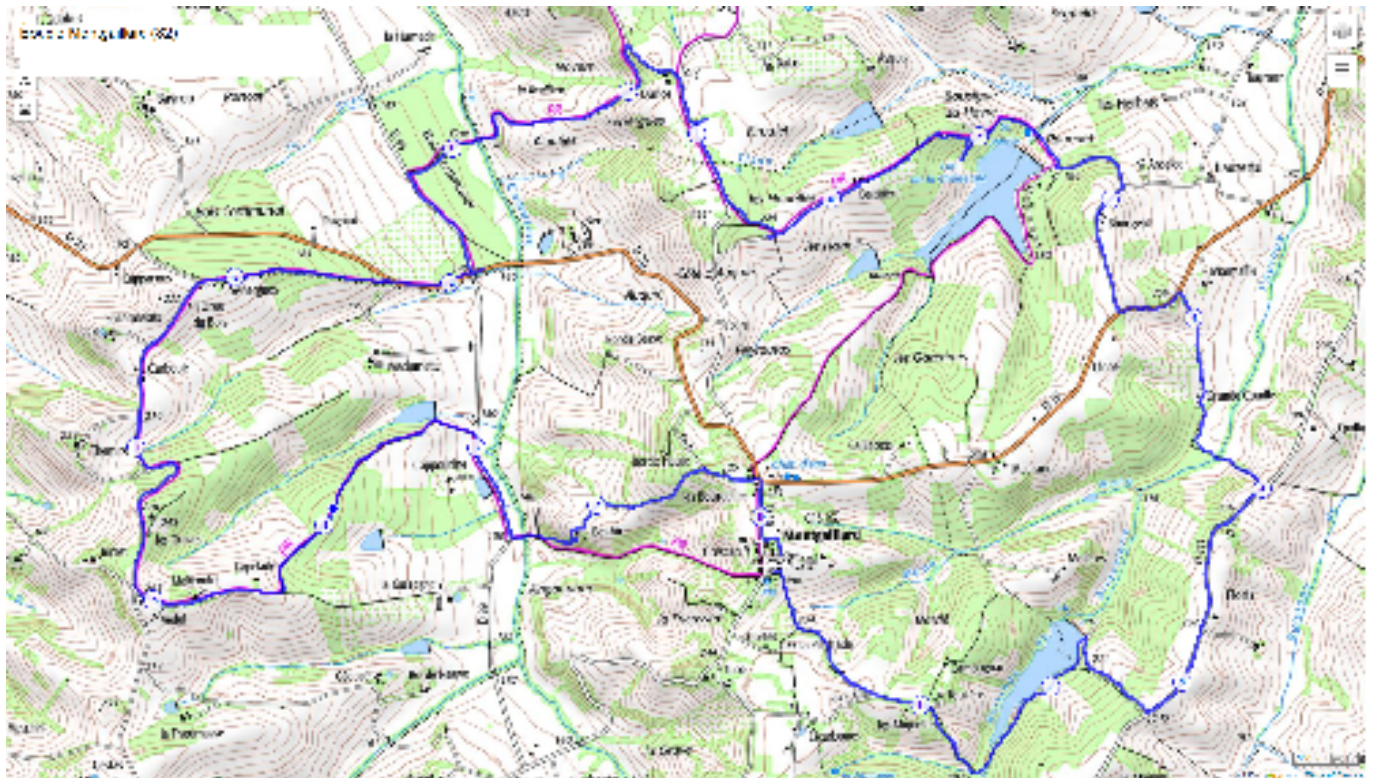
# 82-Montgaillard 28/11/2021

Ci-dessous les principales caractéristiques topographiques de la randonnée.

	Départ	Nom		Trajet
	Montgaillard	boucle de Montgaillard		1h30
	Rando Km	Dénivelé	Alt	IBP
	19	475	253	60

Télécharger le fichier [GPX](#) pour visualisation par un logiciel de randonnée.


[Télécharger](#) la carte de la randonnée.



---

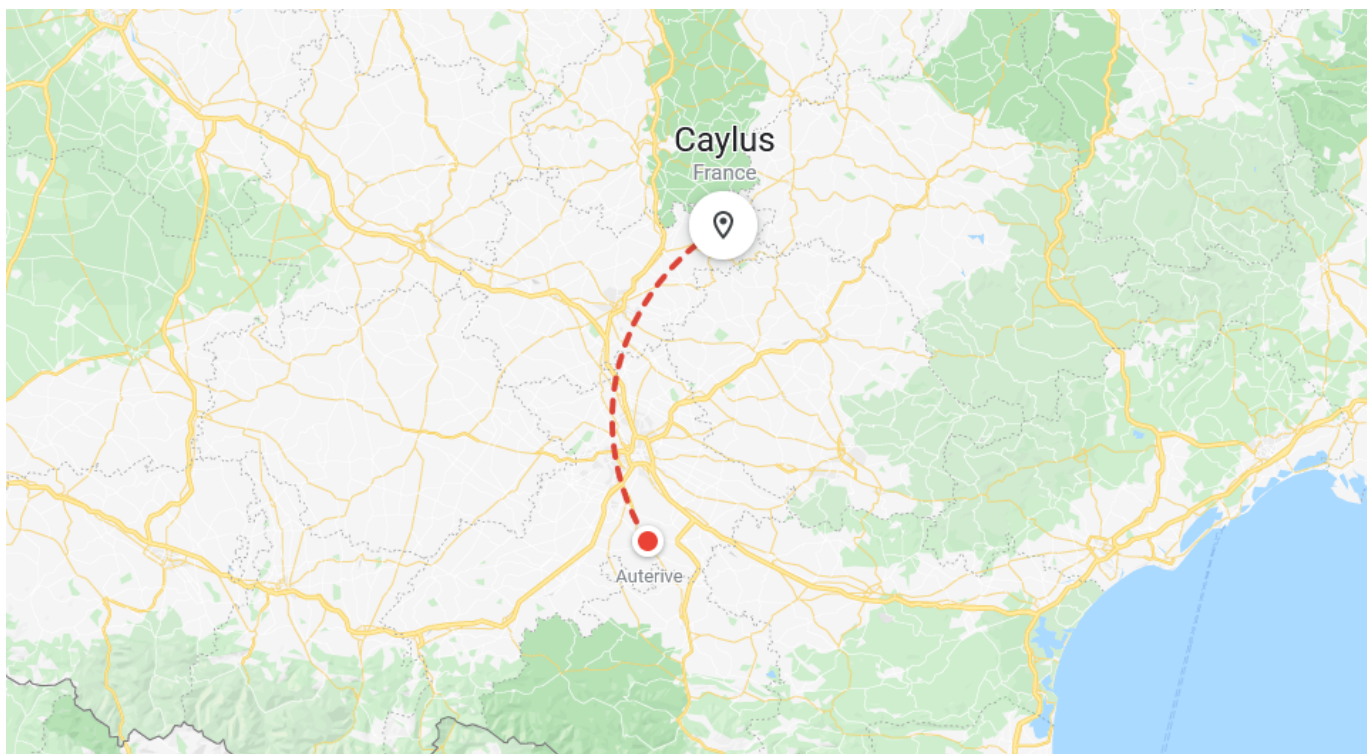
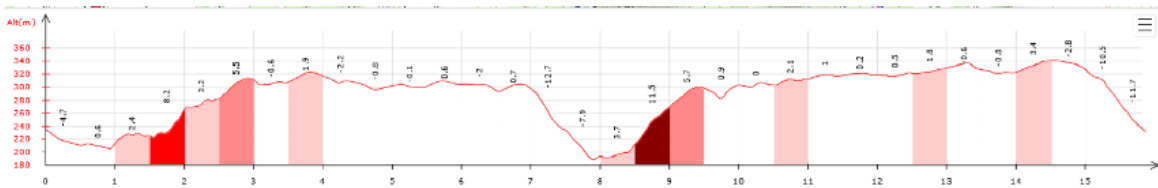
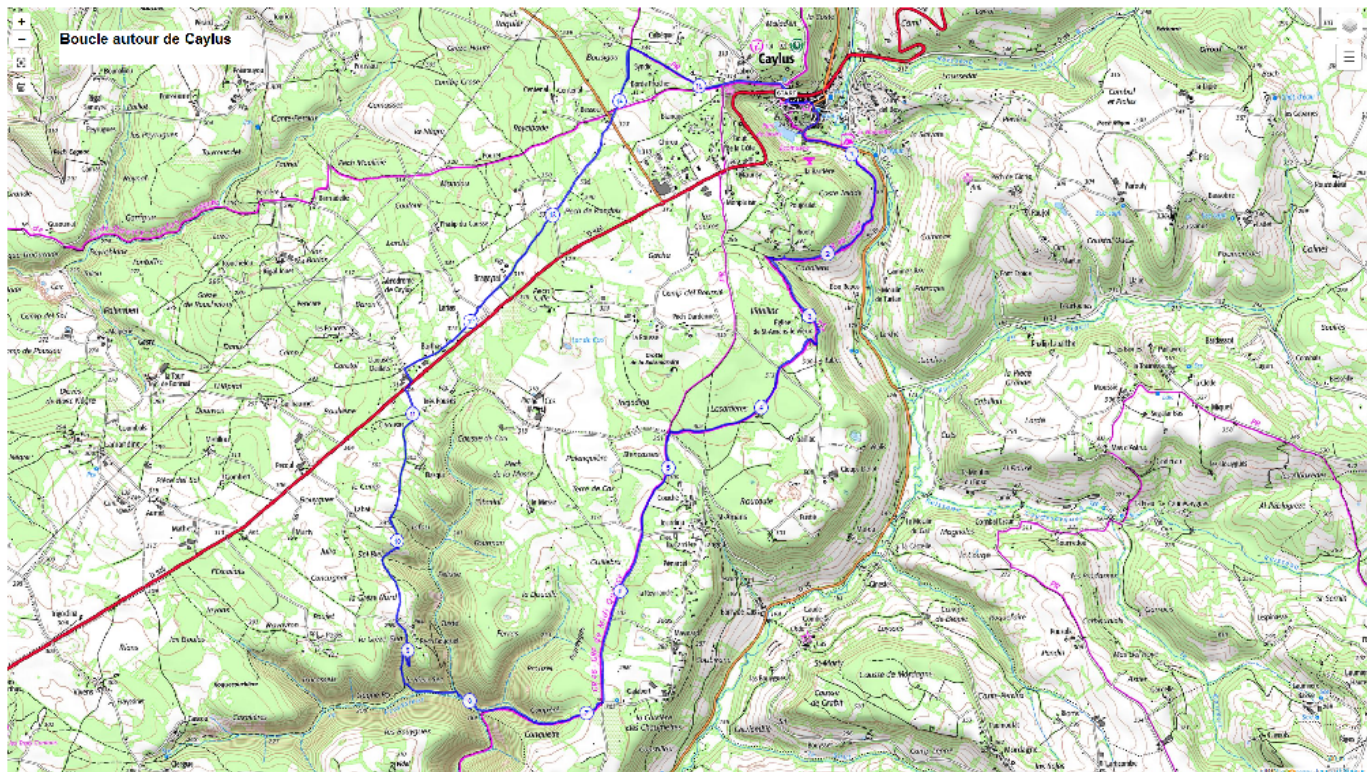
# 82-Caylus 14/11/2021

Ci-dessous les principales caractéristiques topographiques de la randonnée.

	Départ	Nom		Trajet
	Caylus	Boucle autour de Caylus		1h35
	Rando Km	Dénivelé	Alt	IBP
	16	338	340	54

Télécharger le fichier [GPX](#) pour visualisation par un logiciel de randonnée.

[Télécharger](#) la carte de la randonnée.




---

# 09 - Orris de Belcaire

## 24/10/2021

Ci-dessous les principales caractéristiques topographiques de la randonnée.

	Départ	Nom		Trajet
	Remoul	Orris de Belcaire Orris de Casques		1h10
Rando Km	Dénivelé	Alt	IBP	
10	570 m	1766 m	80	

Télécharger le fichier [GPX](#) pour visualisation par un logiciel de randonnée.

[Télécharger](#) la carte de la randonnée.




---

# 09 - roc de la Courgue

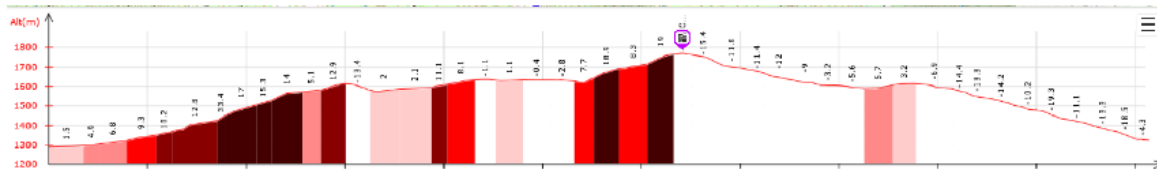
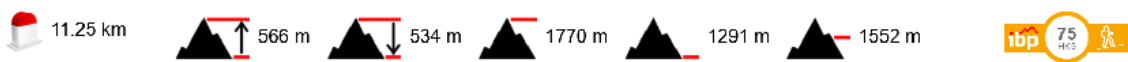
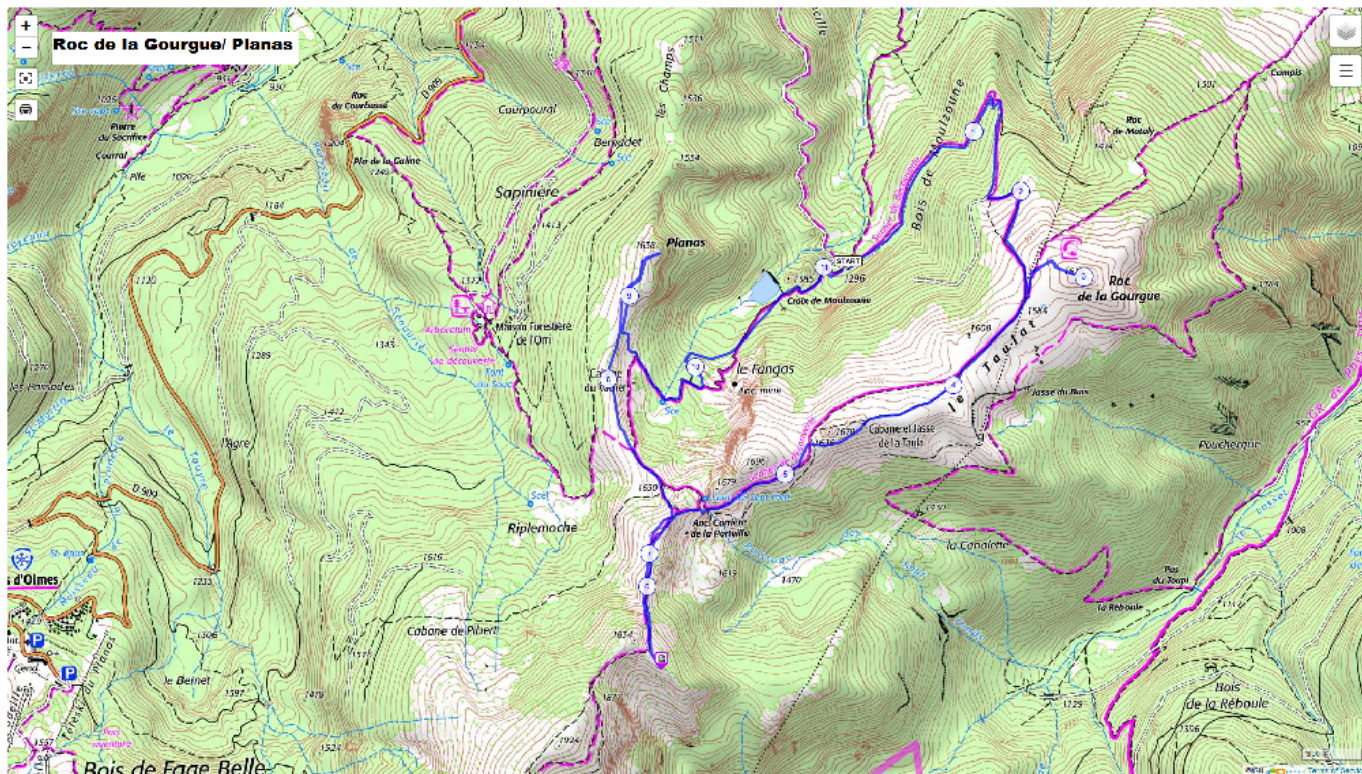
## 10/10/2021

Ci-dessous les principales caractéristiques topographiques de la randonnée.

	Départ	Nom		Trajet
	L'Artigue	Roc de la Courgue Planas		1h30
	Rando Km	Dénivelé	Alt	IBP
	11	780	1770	75

Télécharger le fichier [GPX](#) pour visualisation par un logiciel de randonnée.

[Télécharger](#) la carte de la randonnée.




---

# 09 - Cabane de l'Artigue

## 26/09/2021

Ci-dessous les principales caractéristiques topographiques de la randonnée.

	Départ	Nom		Trajet
	L'Artigue	cabane de l'Artigue Orri des Légunes d'En bas		1h30
	Rando Km	Dénivelé	Alt	IBP
	11	732	1925	84

Télécharger le fichier [GPX](#) pour visualisation par un logiciel de randonnée.

[Télécharger](#) la carte de la randonnée.

