


66 - Pentecôte - Balcon du Canigou 19/05/2024

Ci-dessous les principales caractéristiques topographiques de la Pentecôte dans le département 66.

	Destination	Programme	Trajet
	Valmanya	Sortie 3 jours Pentecôte Évol Le chateau Roc des Escudelle, Le Puig d'Estella Arboussols	3H 50

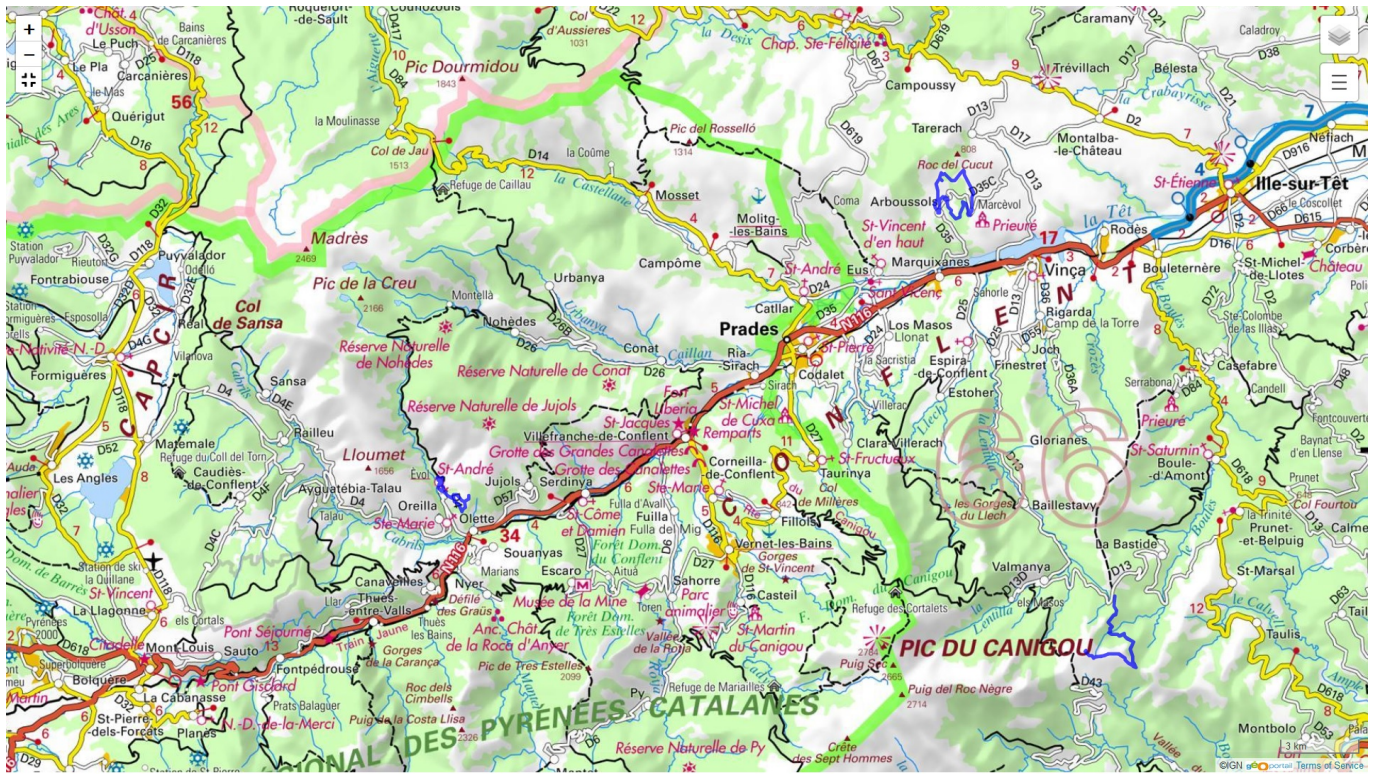
Télécharger le fichier [Évol](#) pour visualisation par un logiciel de randonnée.

Télécharger le fichier [Puig de l_Estella](#) pour visualisation par un logiciel de randonnée.

Télécharger le fichier [Arboussols](#) pour visualisation par un logiciel de randonnée.

<>

[Télécharger](#) la carte de la randonnée.



Évol



Puig de L'Estella



Arboussols



<

<

11-Pic de Nore le 28/04/2024

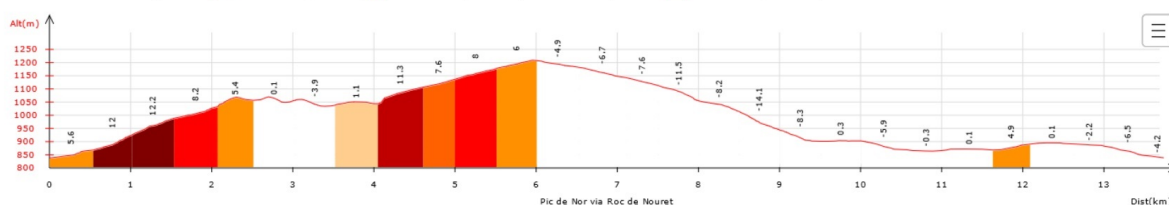
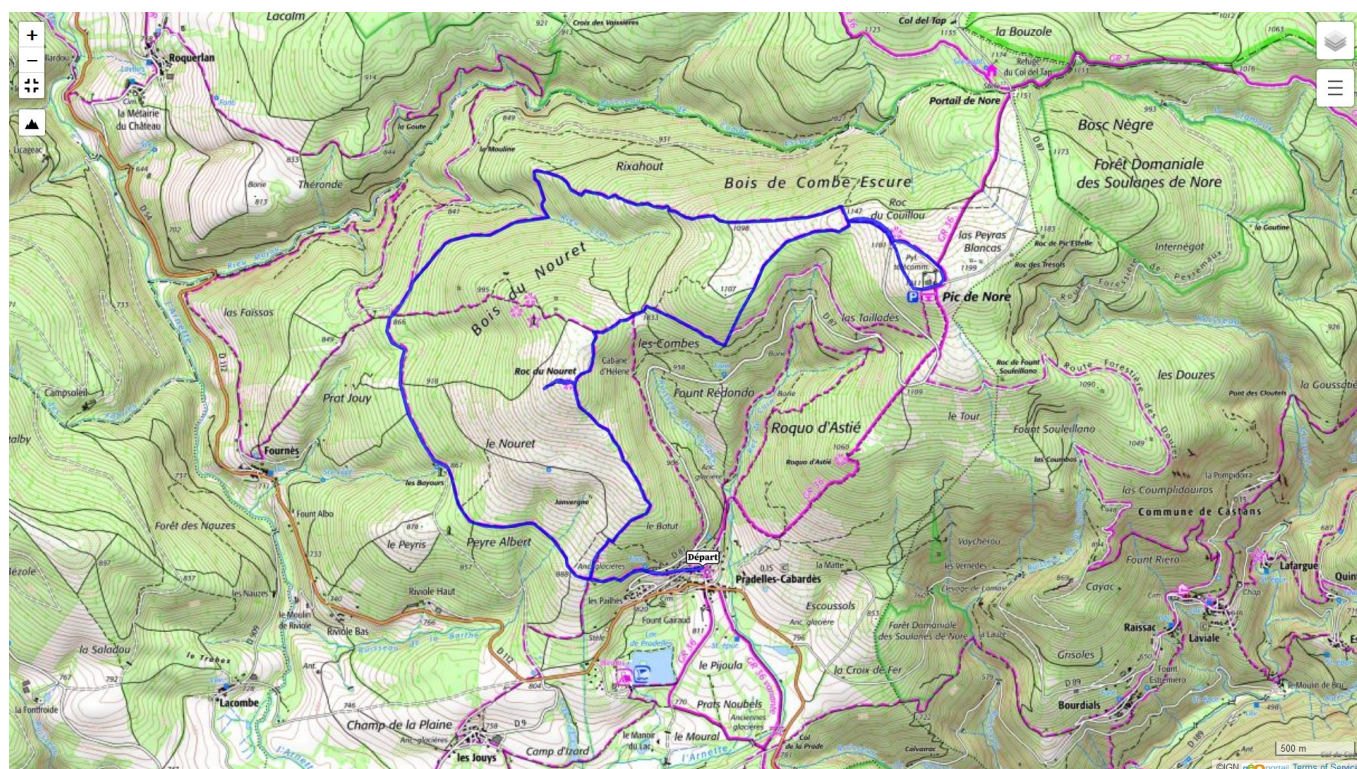
Ci-dessous les principales caractéristiques topographiques de la randonnée.



Départ	Nom		Trajet
Pradelles-Cabardes	Pic de Nore		1h45
Rando	Dénivelé	Alt	IBP
14 km	550 m	1208 m	56

Télécharger le fichier [GPX](#) pour visualisation par un logiciel de randonnée.

[Télécharger](#) la carte de la randonnée. >



v

11-Nébias-le labyrinthe vert

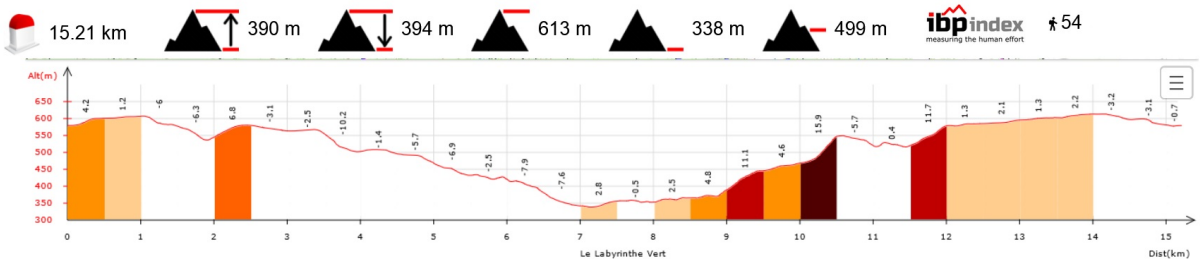
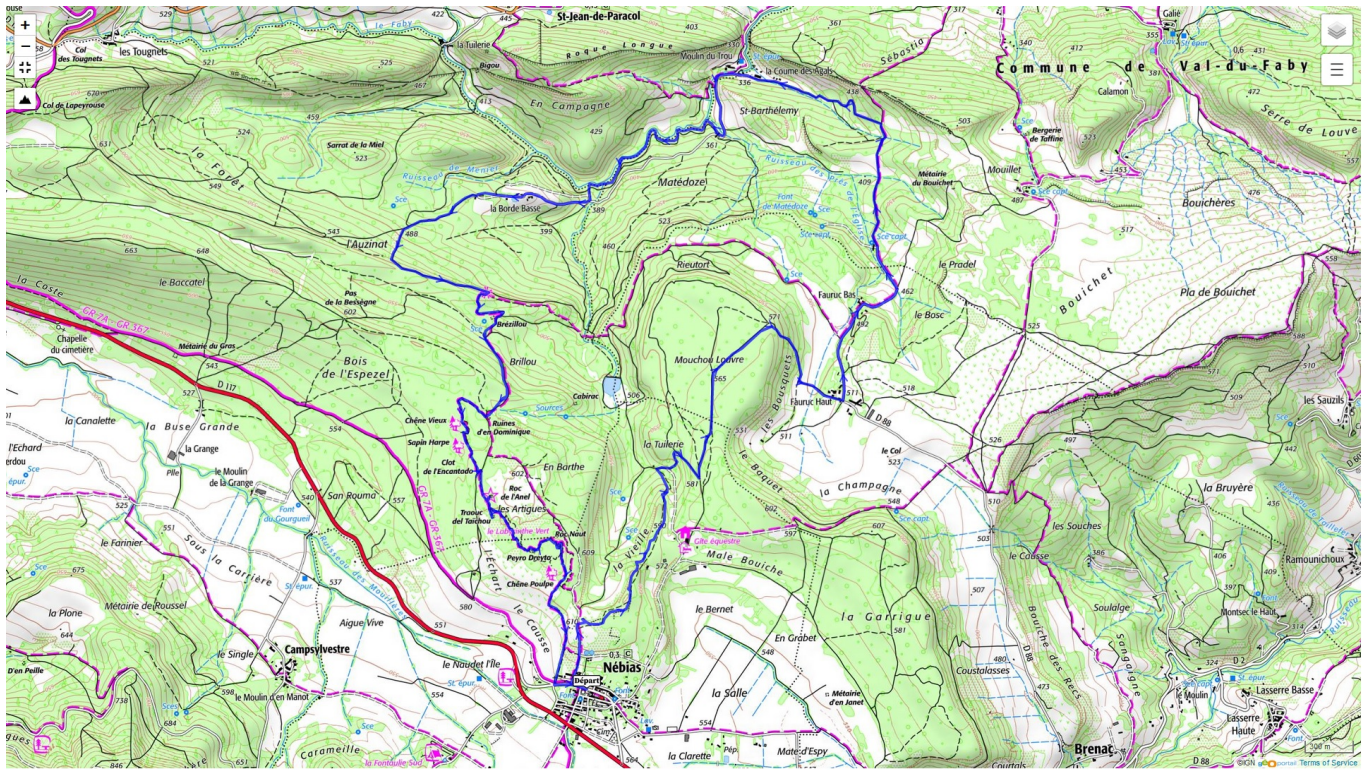
le 14/04/2024

Ci-dessous les principales caractéristiques topographiques de la randonnée.

	Départ	Nom		Trajet
	Nébias	Le Labyrinthe vert par le Moulin du Trou		1h20
	Rando	Dénivelé	Alt	IBP
	15 km	391m	613 m	54

Télécharger le fichier [GPX](#) pour visualisation par un logiciel de randonnée.

[Télécharger](#) la carte de la randonnée. >



v

11-Piémont Audois depuis Chalabre le 07/04/2024

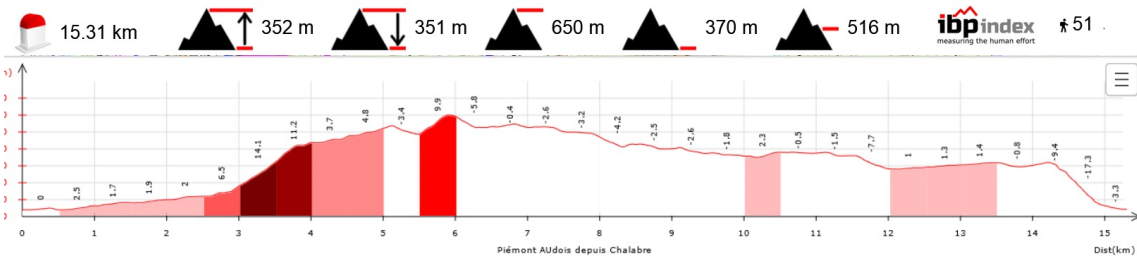
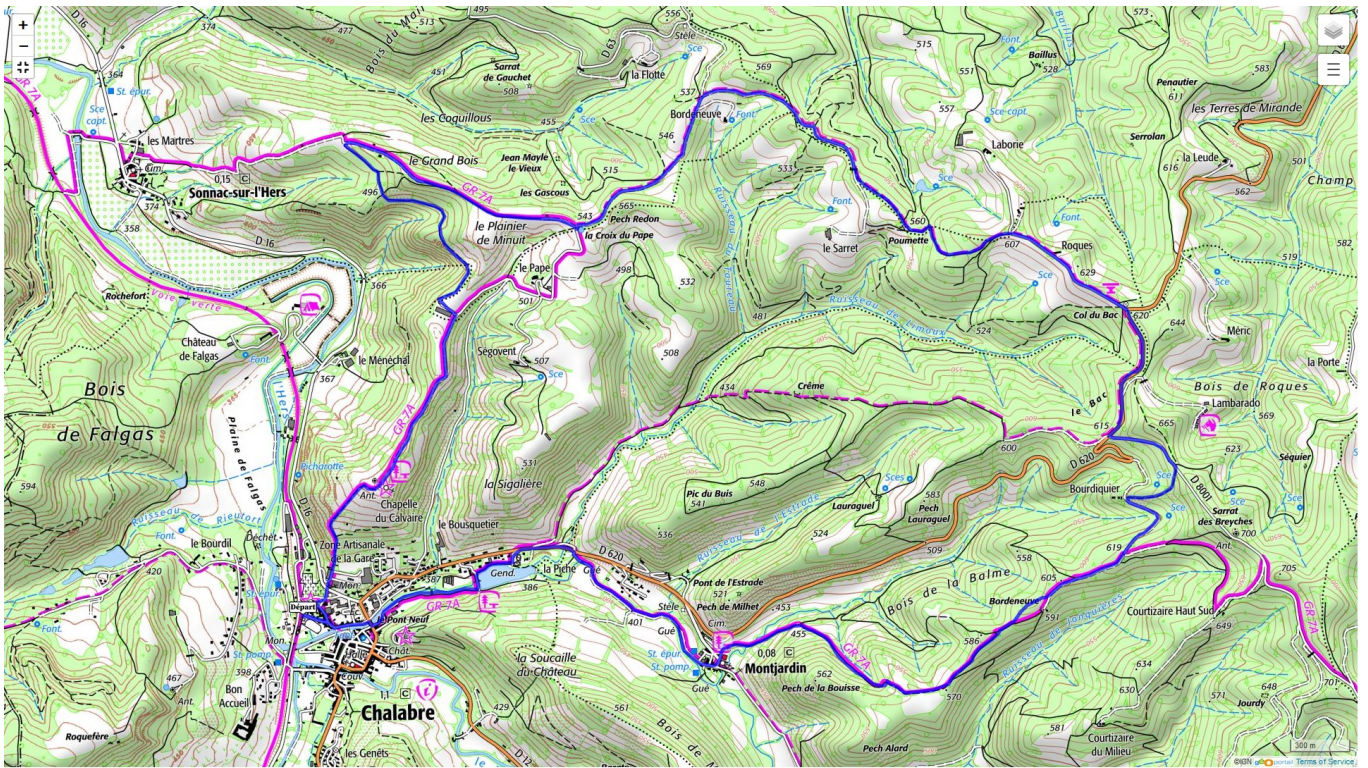
Ci-dessous les principales caractéristiques topographiques de la randonnée.



Départ	Nom		Trajet
Chalabre	Piémont Audois		1h10
Rando	Dénivelé	Alt	IBP
15 km	352 m	650 m	51

Télécharger le fichier [GPX](#) pour visualisation par un logiciel de randonnée.

[Télécharger](#) la carte de la randonnée. >



V


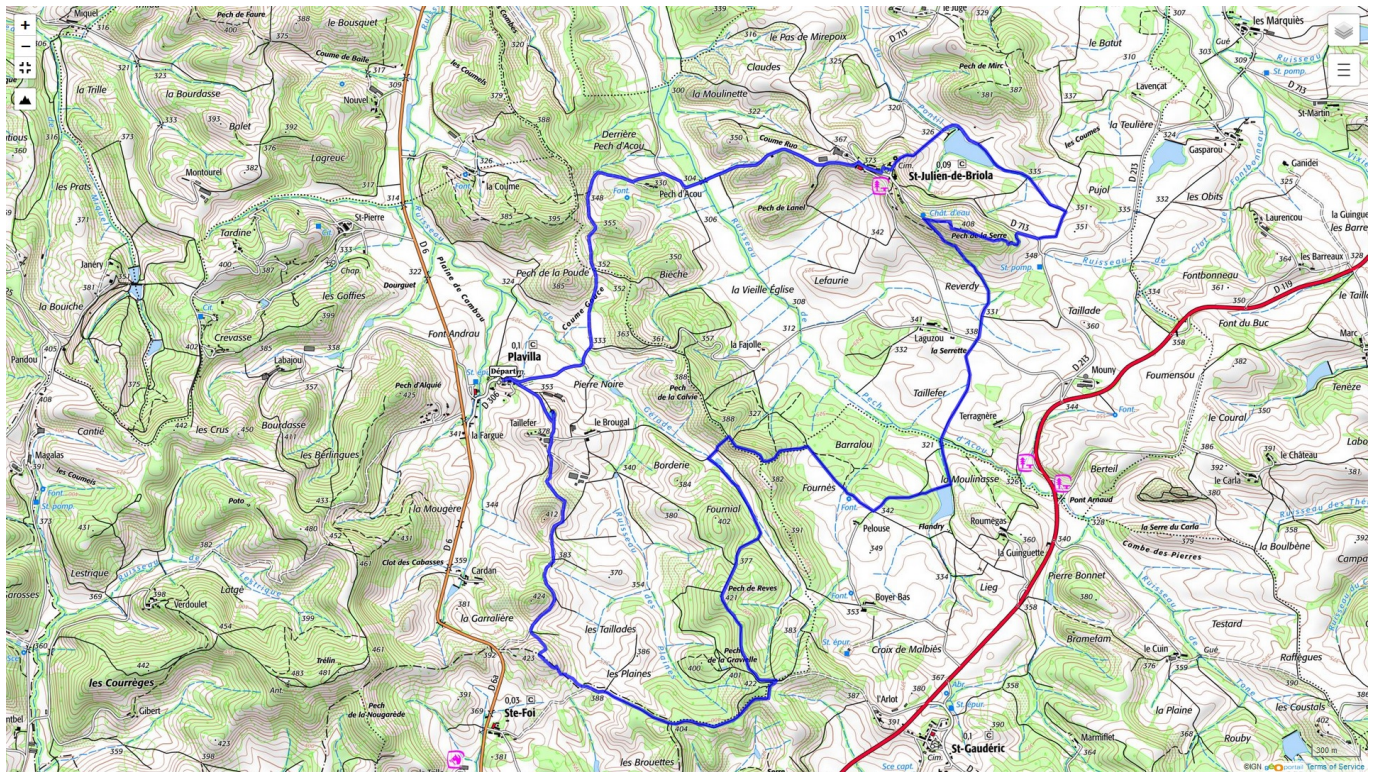
11- Le Pech de Reves le 24/03/2024

Ci-dessous les principales caractéristiques topographiques de la randonnée.

	Départ	Nom		Trajet
	Plavilla	Le Pech de Reves		1h 00
Rando	Dénivelé	Alt	IBP	
15.5 km	352 m	420 m	51	

Télécharger le fichier [GPX](#) pour visualisation par un logiciel de randonnée.

[Télécharger](#) la carte de la randonnée. >



>

11-Boucle de Besplat le 10/03/2024

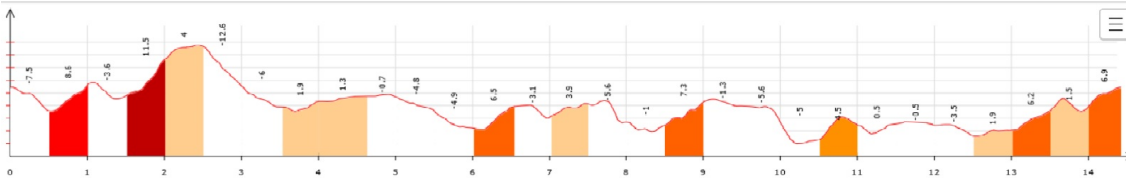
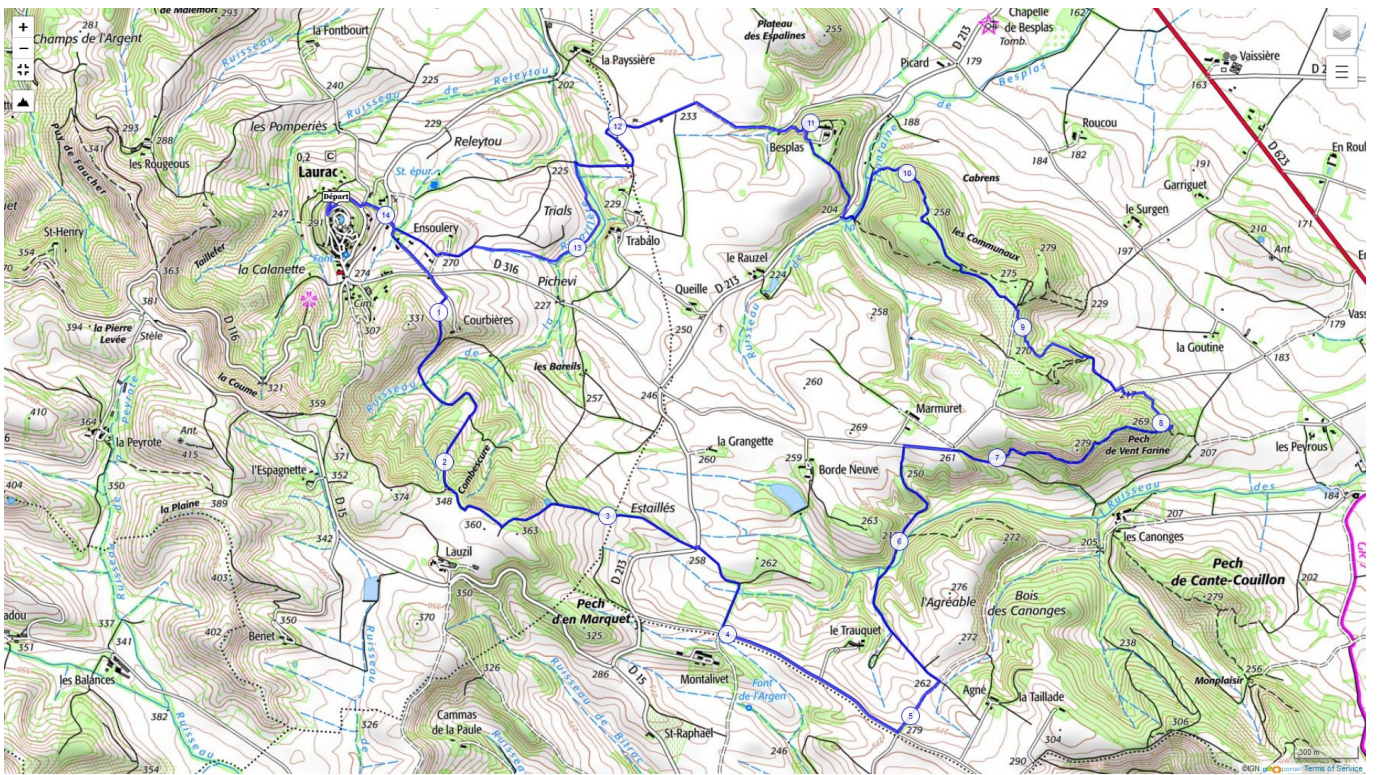
Ci-dessous les principales caractéristiques topographiques de la randonnée.



Départ	Nom		Trajet
Laurac	Boucle de Besplat		1h 00
Rando	Dénivelé	Alt	IBP
14 km	435 m	355 m	60

Télécharger le fichier [GPX](#) pour visualisation par un logiciel de randonnée.


[Télécharger](#) la carte de la randonnée. >



v

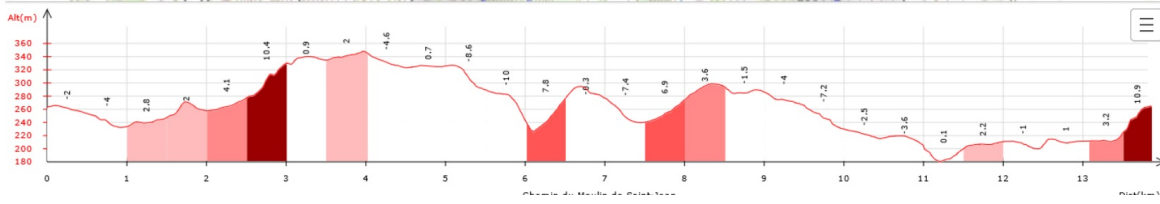

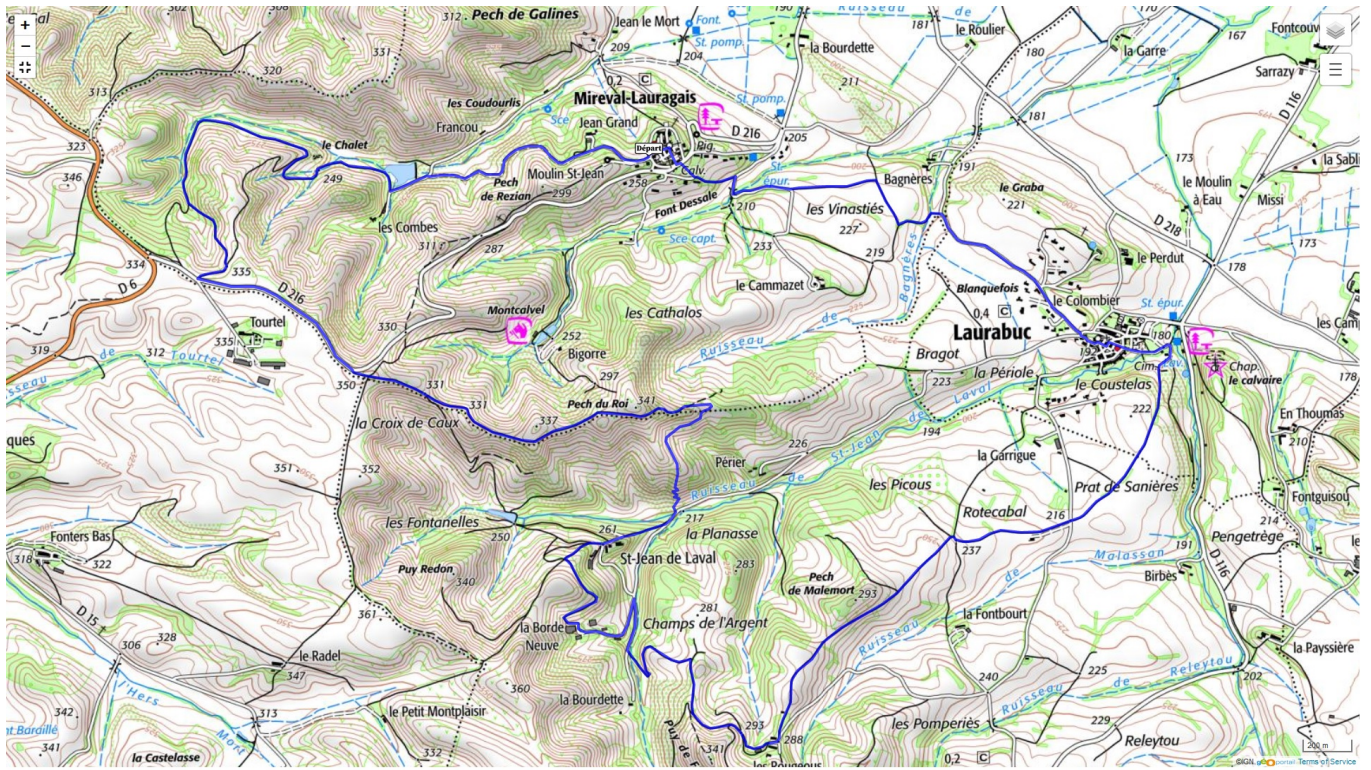
11-Chemin de St Jean le 11/02/2024

Ci-dessous les principales caractéristiques topographiques de la randonnée.

	Départ		Nom		Trajet	
	Mireval-Lauragais		Chemin de St Jean		1h00	
	Rando		Dénivelé		Alt	IBP
	14 km		352 m		348 m	50

Télécharger le fichier [GPX](#) pour visualisation par un logiciel de randonnée.

[Télécharger](#) la carte de la randonnée. >



V

11-Chemin des Pibouls le 28/01/2024

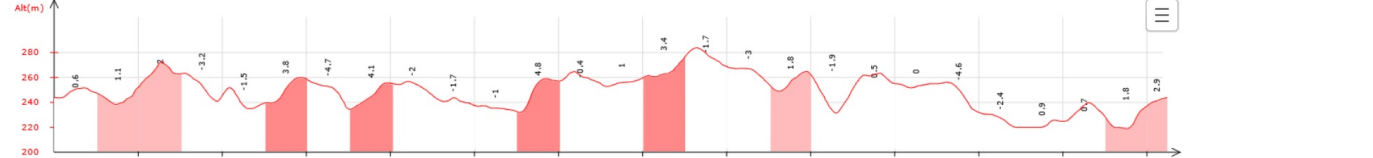
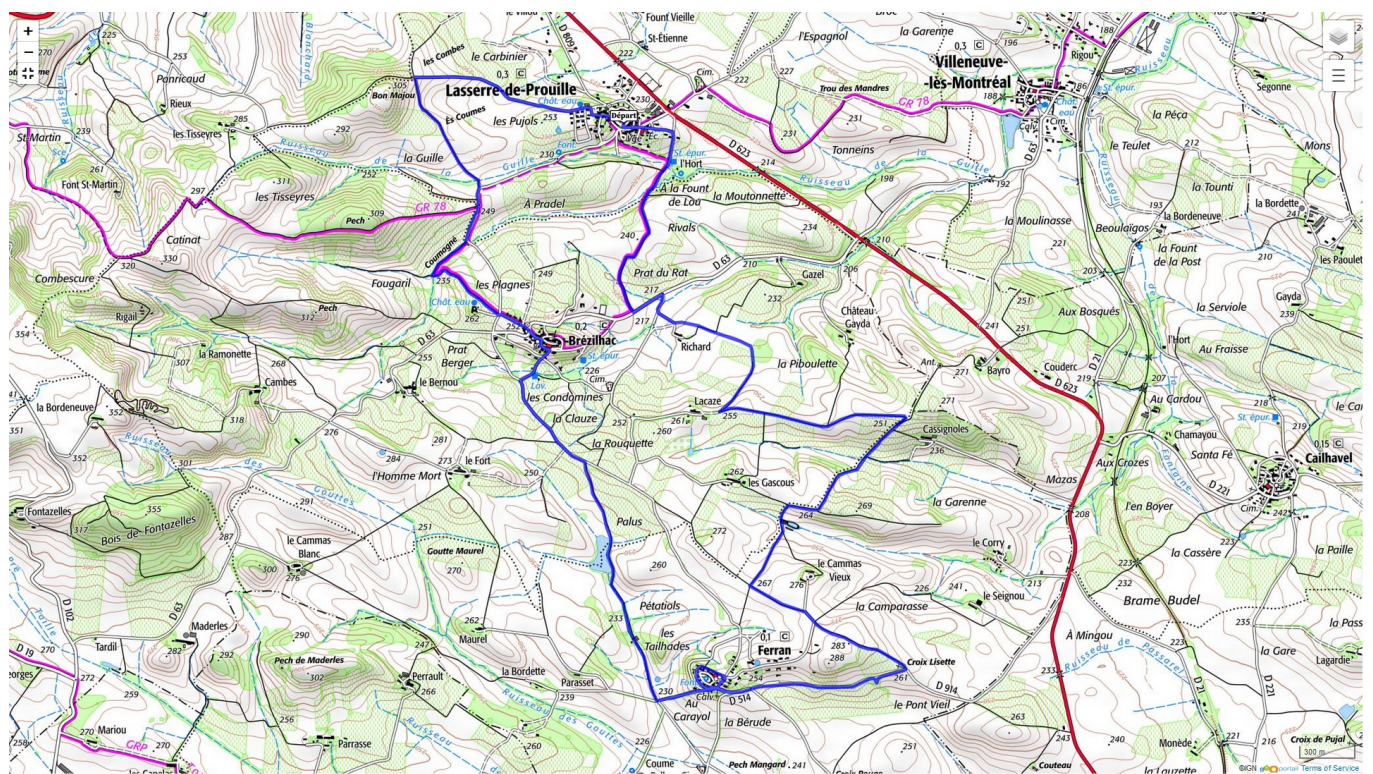
Ci-dessous les principales caractéristiques topographiques de la randonnée.



Départ	Nom		Trajet
Lasserre de Prouille	Chemins des Pibouls		1h00
Rando	Dénivelé	Alt	IBP
13 km	243 m	283 m	40

Télécharger le fichier [GPX](#) pour visualisation par un logiciel de randonnée.

[Télécharger](#) la carte de la randonnée. >



V

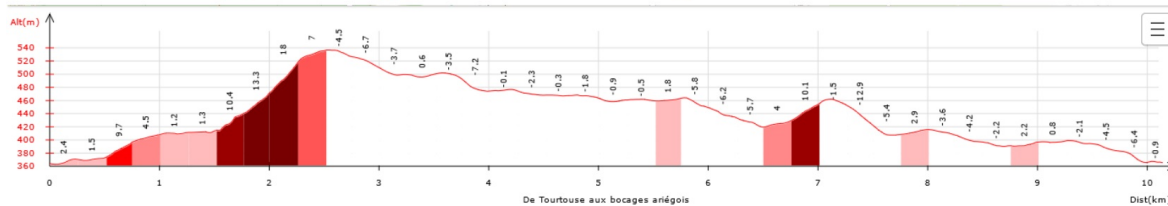

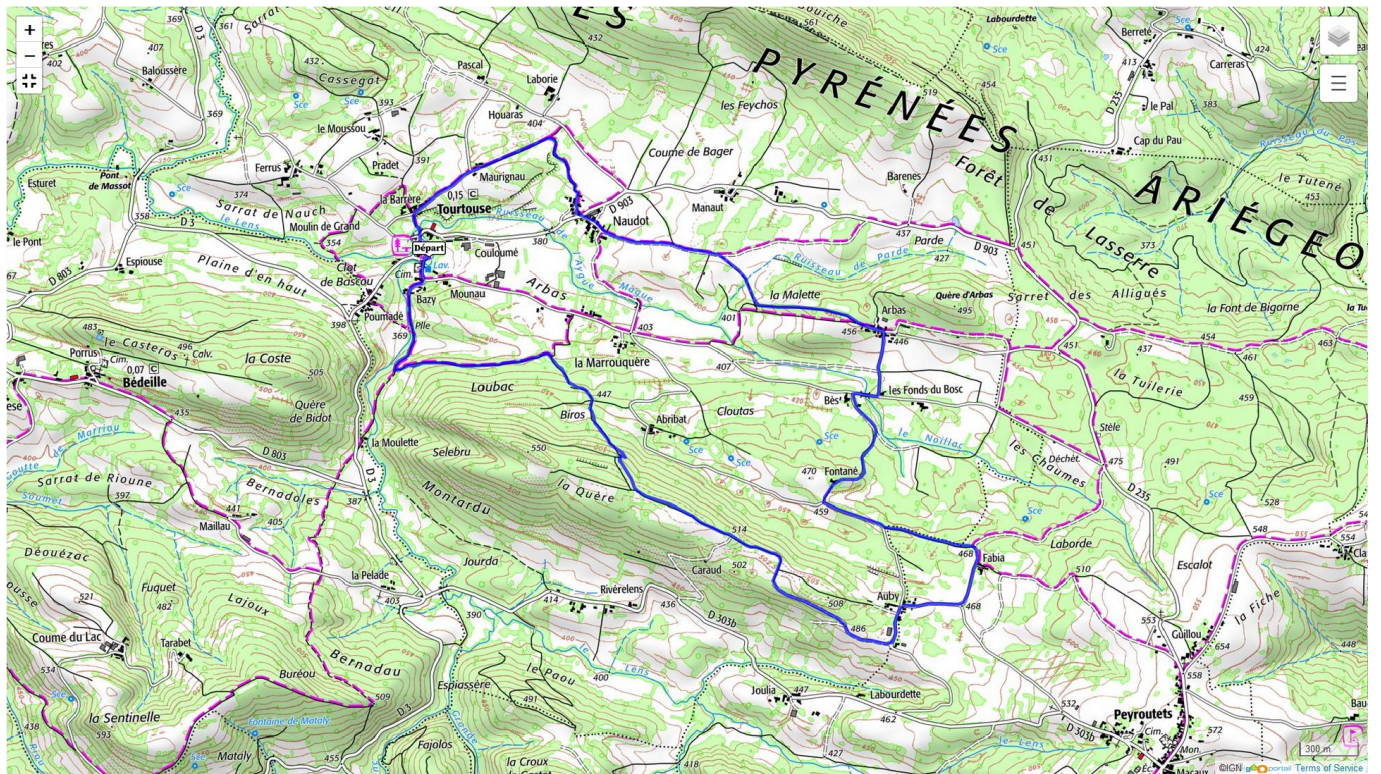
09 - Bocage Ariégeois le 14/01/2024

Ci-dessous les principales caractéristiques topographiques de la randonnée.

	Départ	Nom		Trajet
	Tourtouze	Bocage Ariégeois		1h00
Rando	Dénivelé	Alt	IBP	
10 km	215 m	536 m	36	

Télécharger le fichier [GPX](#) pour visualisation par un logiciel de randonnée.

[Télécharger](#) la carte de la randonnée. >



∨

09 - Sentiers Coteaux de Pamiers le 17/12/2023

Ci-dessous les principales caractéristiques topographiques de la randonnée.



Départ	Nom		Trajet
Pamiers	Sentiers Coteaux de Pamiers		45 mn
Rando	Dénivelé	Alt	IBP
15 km	370 m	370 m	57

Télécharger le fichier [GPX](#) pour visualisation par un logiciel de randonnée.

[Télécharger](#) la carte de la randonnée. >

