


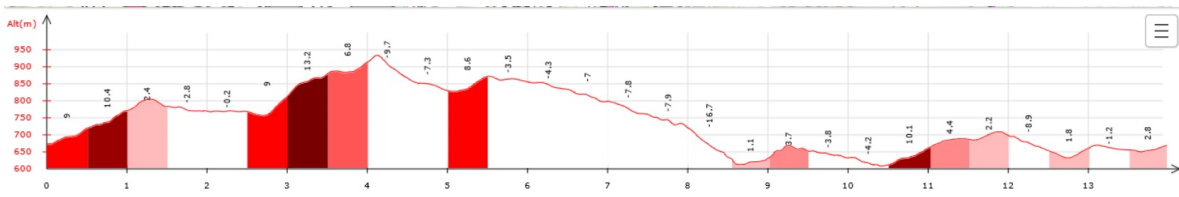

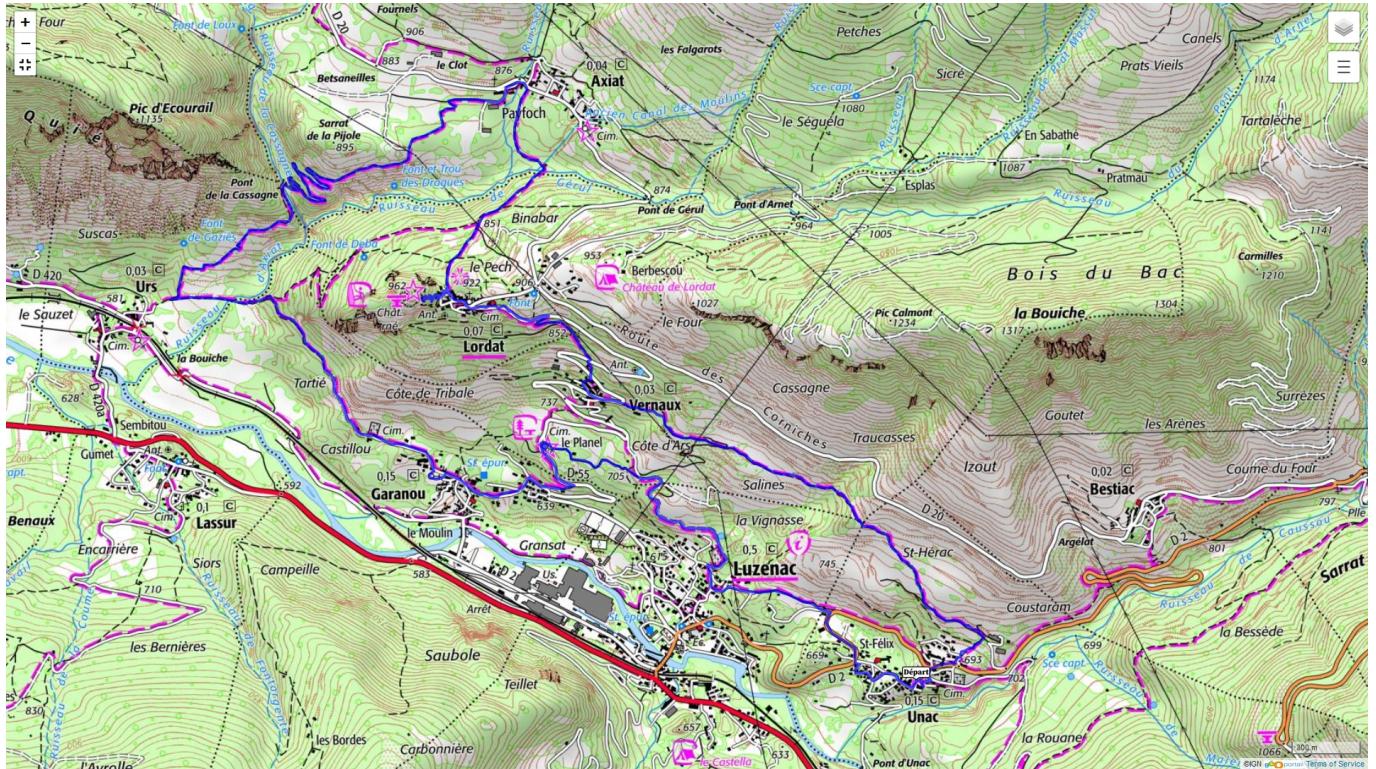
09-Unac boucle depuis le village Le 03/12/2023

Ci-dessous les principales caractéristiques topographiques de la randonnée.

	Départ	Nom		Trajet
	Unac	Boucle depuis Unac		1h10
	Rando	Dénivelé	Alt	IBP
	14 km	564 m	933 m	61

Télécharger le fichier [GPX](#) pour visualisation par un logiciel de randonnée.

[Télécharger](#) la carte de la randonnée. >



v

09-Rocher Miglos-le19/11/2023

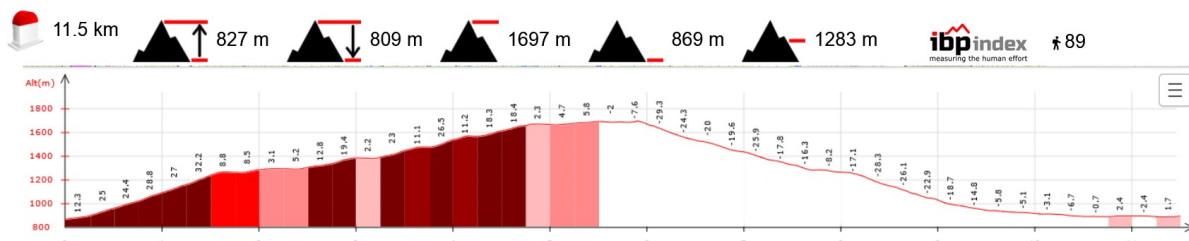
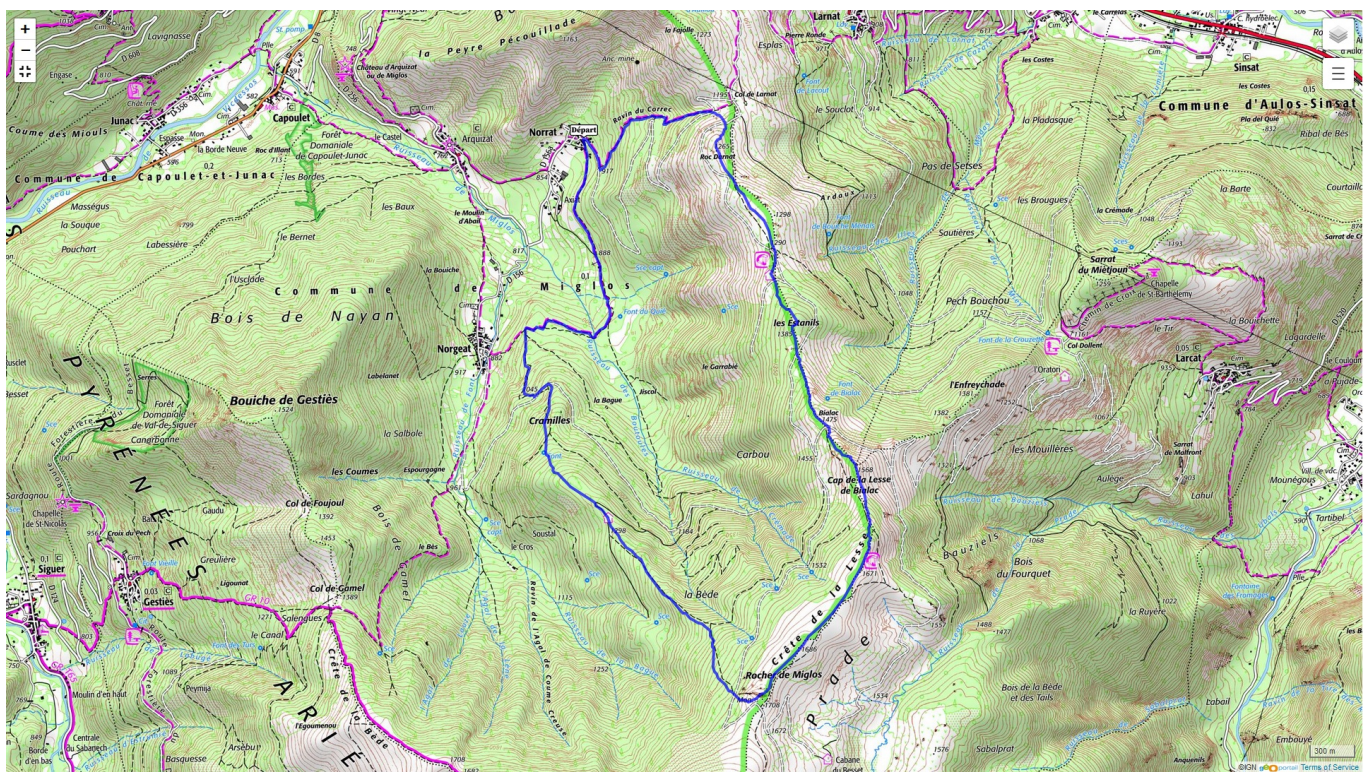
Ci-dessous les principales caractéristiques topographiques de la randonnée.



Départ	Nom		Trajet
Norrat	Rocher Miglos		1h10
Rando	Dénivelé	Alt	IBP
11 km	827m	1697	89

Télécharger le fichier [GPX](#) pour visualisation par un logiciel de randonnée.

[Télécharger](#) la carte de la randonnée. >



v

09-Roche Ronde Le 05/11/2023

Ci-dessous les principales caractéristiques topographiques de la randonnée.

	Départ	Nom		Trajet
	Rabat-Les-Trois-Seigneurs	Roche Ronde-Calamès		1h05
	Rando	Dénivelé	Alt	IBP
	12 km	600 m	1192 m	63

Télécharger le fichier [GPX](#) pour visualisation par un logiciel de randonnée.

[Télécharger](#) la carte de la randonnée. >

>

09-Mont Fourcat le 25/10/2023

Ci-dessous les principales caractéristiques topographiques de la randonnée.

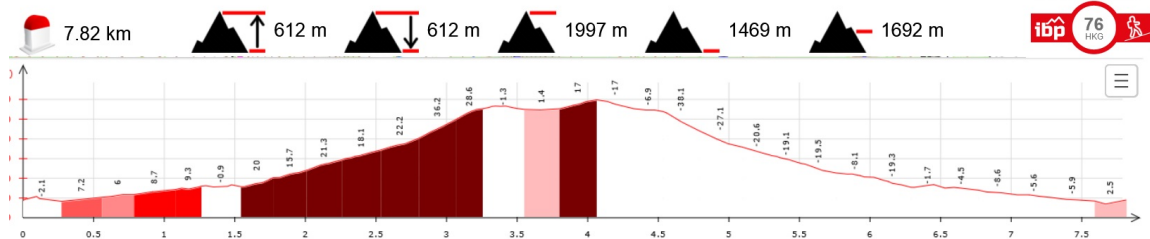
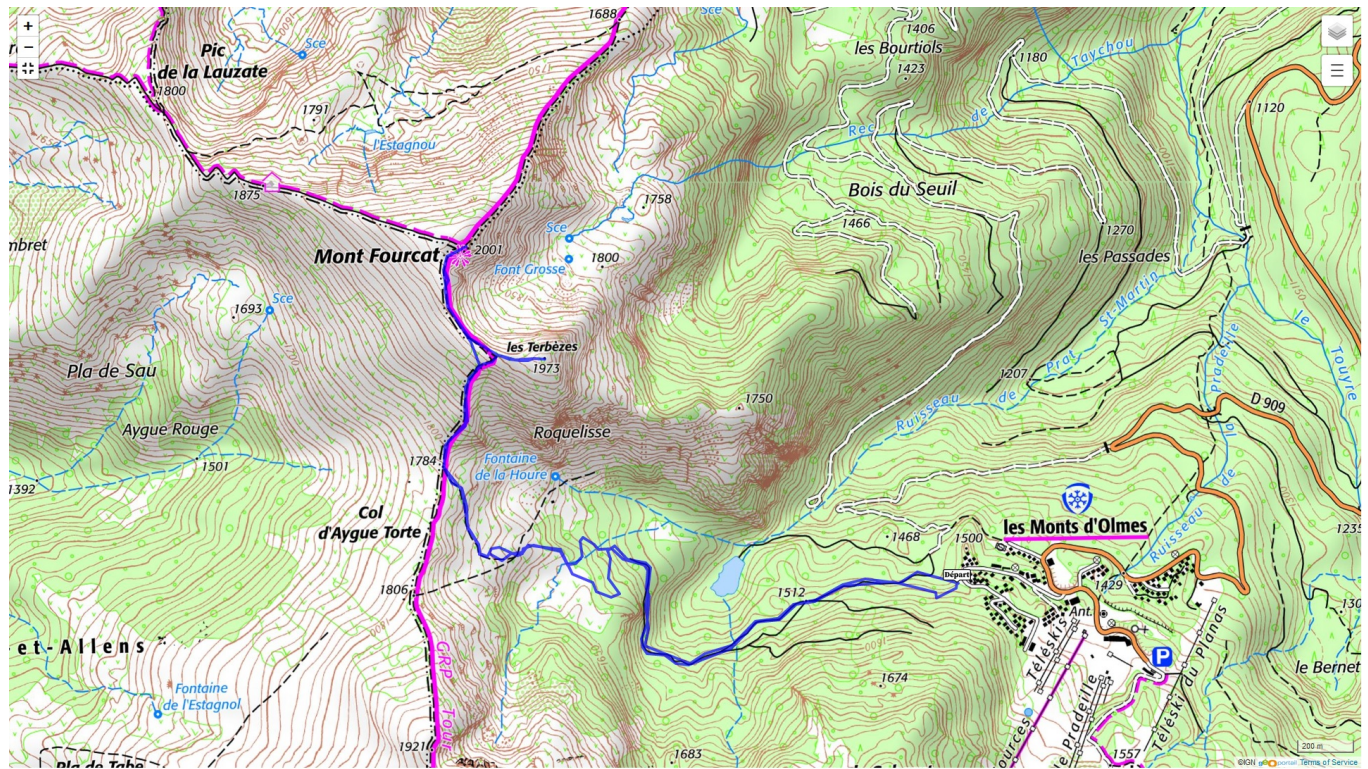


Départ	Nom		Trajet
Les Monts D'Olmes	Le Mont Fourcat		1h30
Rando	Dénivelé	Alt	IBP
8 km	650m	1997	76

Télécharger le fichier [GPX](#) pour visualisation par un logiciel de randonnée.

[Télécharger](#) la carte de la randonnée.

>



>

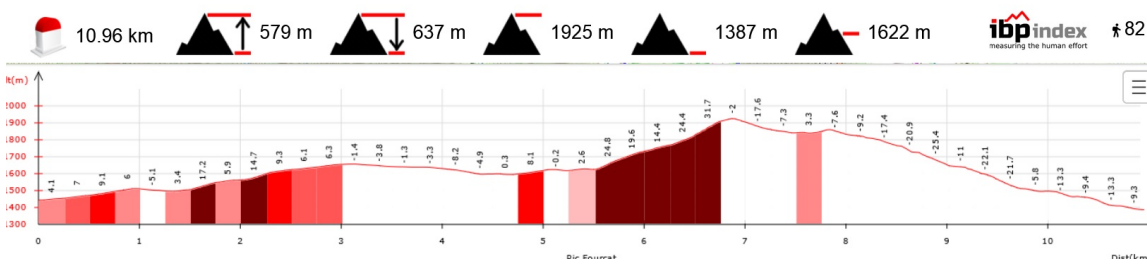
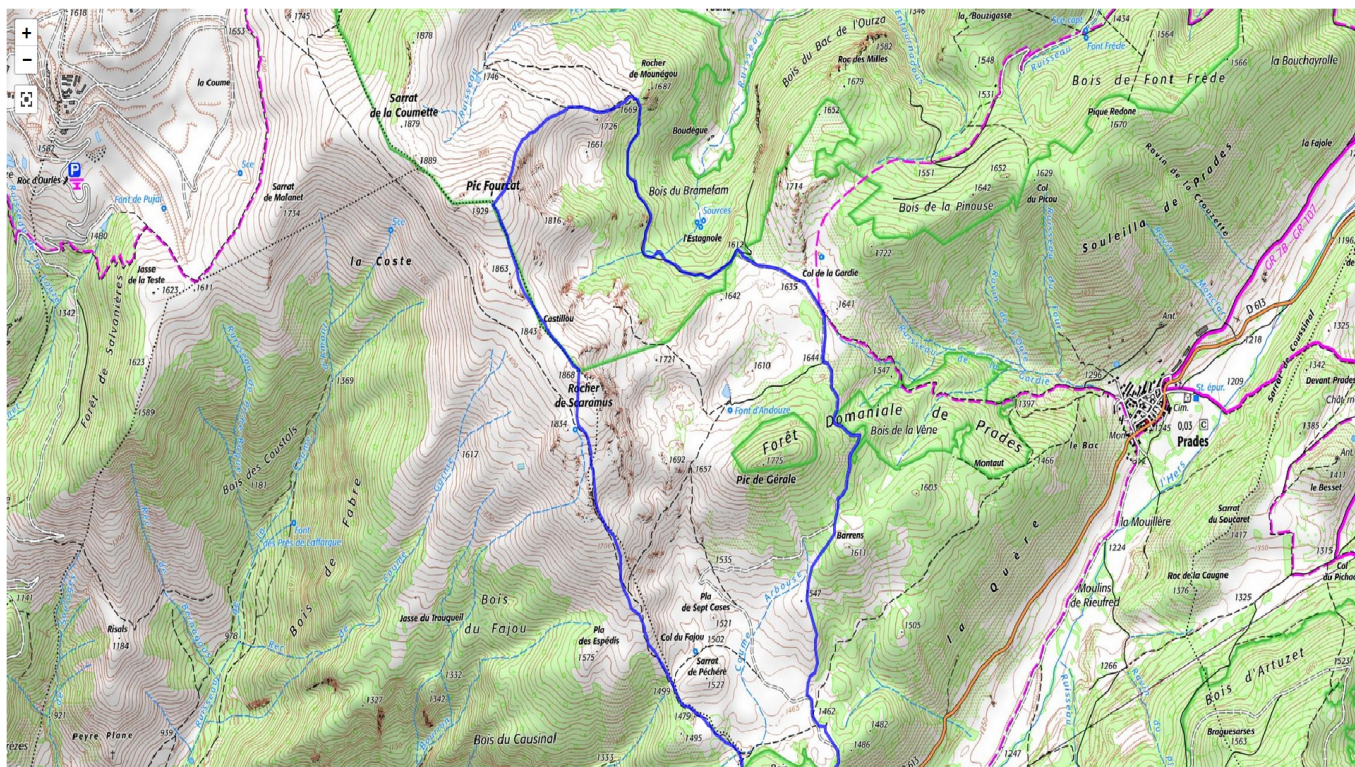
09-Pic Fourcat le 08/10/2023

Ci-dessous les principales caractéristiques topographiques de la randonnée.

	Départ	Nom		Trajet
	Col de Marmare	Pic Fourcat		1h35
	Rando	Dénivelé	Alt	IBP
	11 km	579m	1925	82

Télécharger le fichier [GPX](#) pour visualisation par un logiciel de randonnée.

[Télécharger](#) la carte de la randonnée. >



>

09 - Cap de la place Robert

24-09-2023

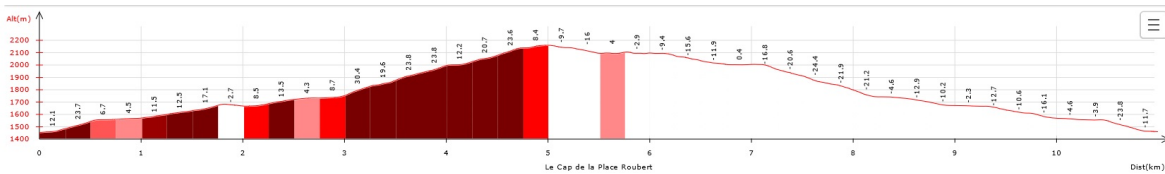

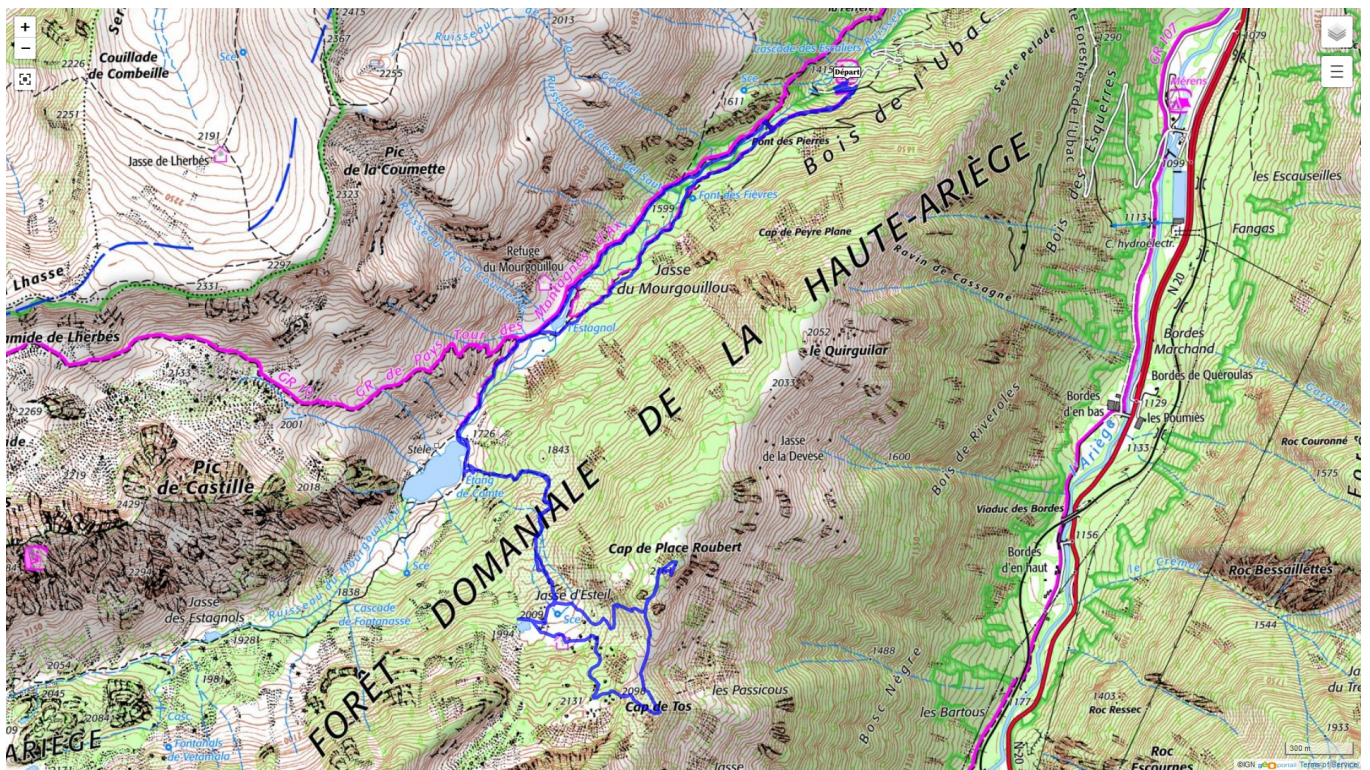
Ci-dessous les principales caractéristiques topographiques de la randonnée.



Départ	Nom		Trajet
Mérens les Vals	Cap de Place Roubert		1h35
Rando	Dénivelé	Alt	IBP
11 km	714m	2159	90

Télécharger le fichier [GPX](#) pour visualisation par un logiciel de randonnée.


[Télécharger](#) la carte de la randonnée. >



>

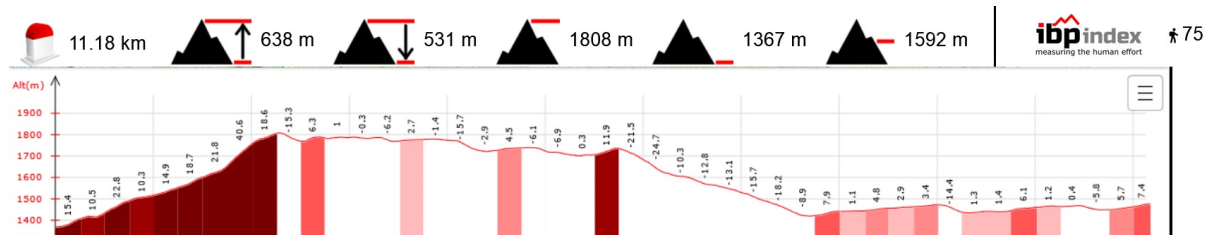
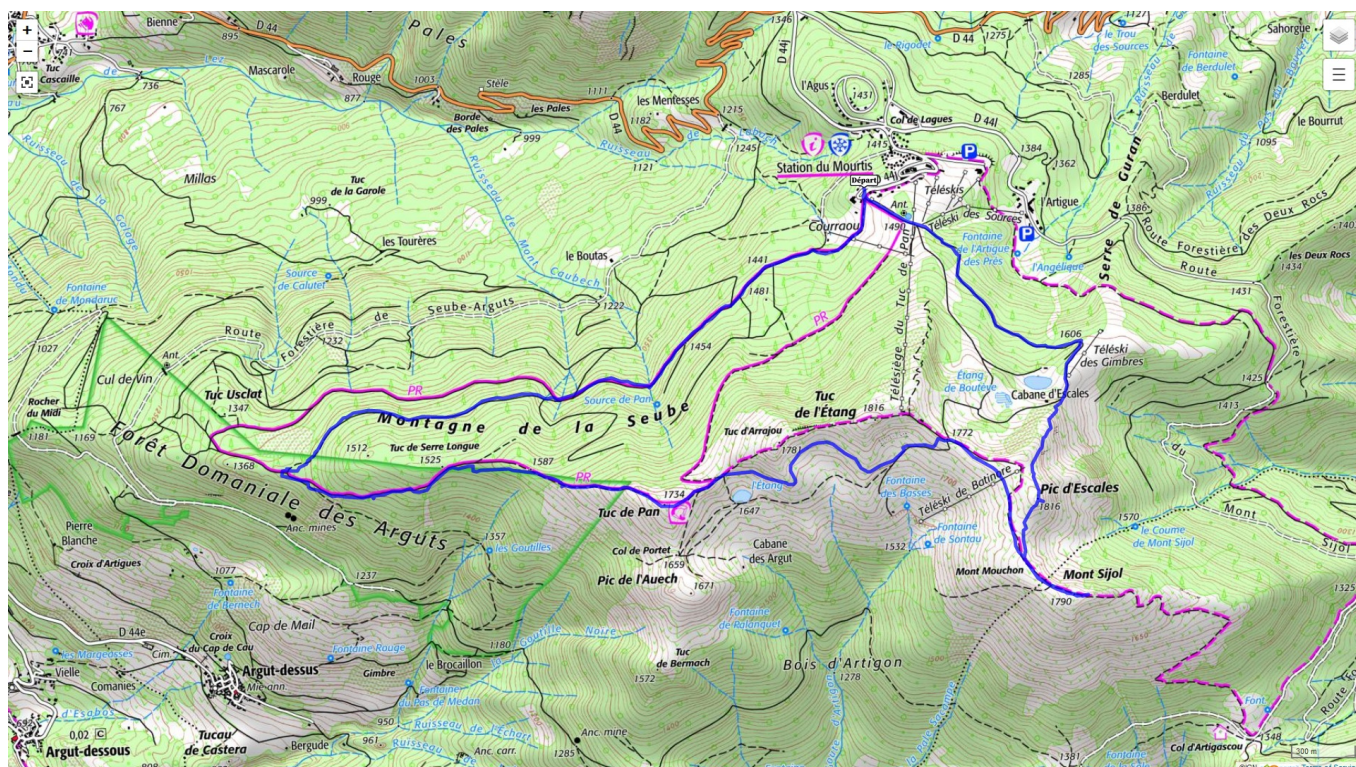
09-Pic de l'Escale 10/09/2023

Ci-dessous les principales caractéristiques topographiques de la randonnée.

	Départ		Nom		Trajet
	Station du Mourtis		Pic de l'Escale- Tuc de l'Étang		1h33
Rando	Dénivelé	Alt	IBP		
11 km	640 m	1816	75		

Télécharger le fichier [GPX](#) pour visualisation par un logiciel de randonnée.


[Télécharger](#) la carte de la randonnée. >



>

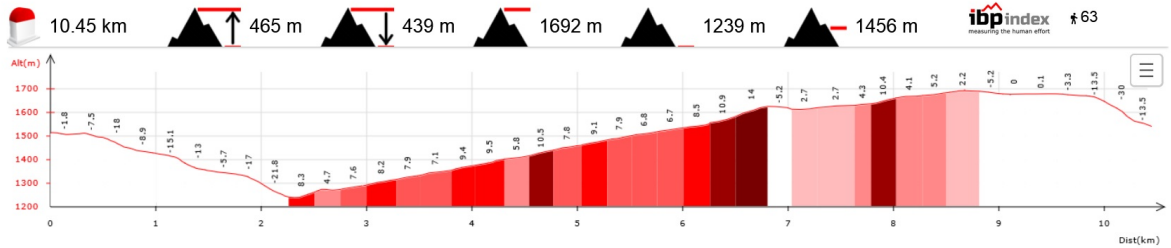
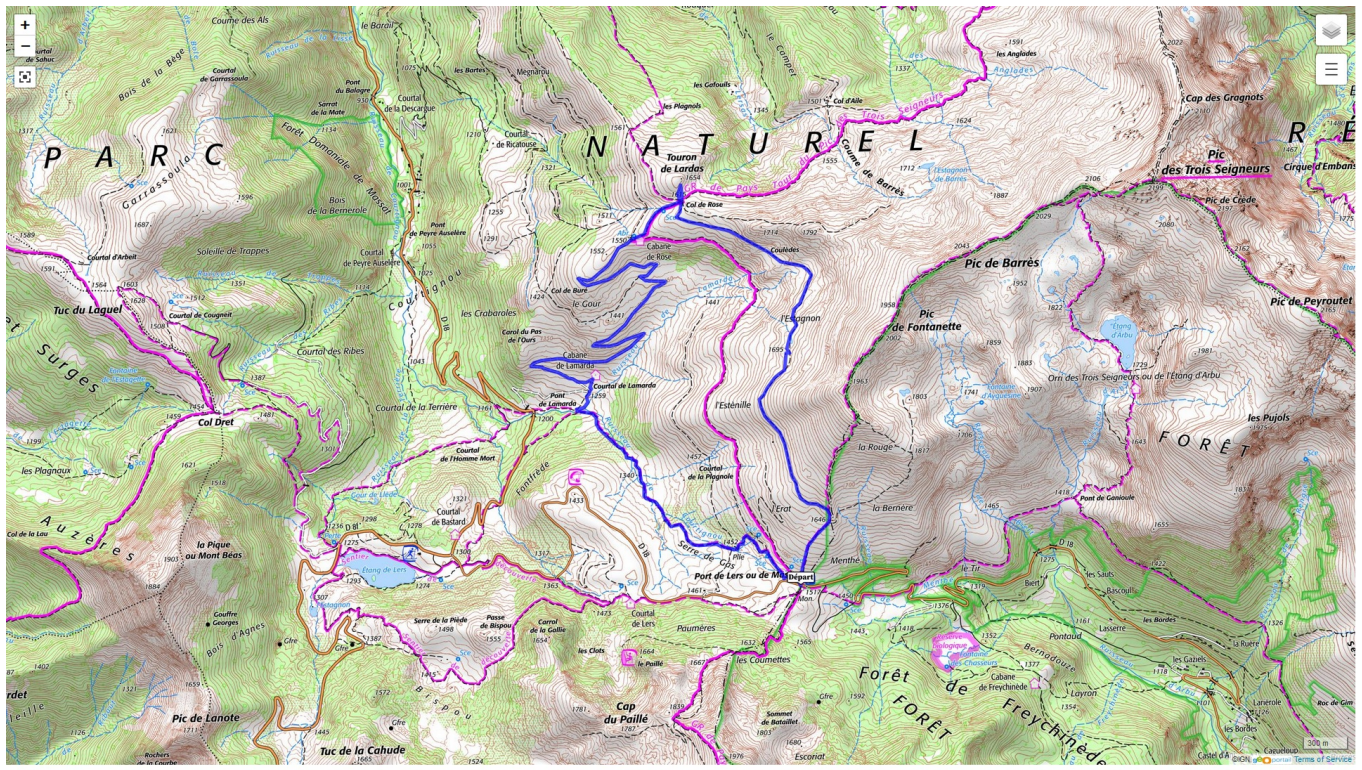
09-Col de Rose 27/08/2023

Ci-dessous les principales caractéristiques topographiques de la randonnée.

	Départ		Nom		Trajet	
	Port de lers		Col de Rose		1h20	
	Rando		Dénivelé		Alt	IBP
	10 km		465 m		1692	63

Télécharger le fichier [GPX](#) pour visualisation par un logiciel de randonnée.

[Télécharger](#) la carte de la randonnée. >



>

09-Refuge de Bassiès 22 et 23 juillet 2023

Ci-dessous les principales caractéristiques topographiques de la randonnée.

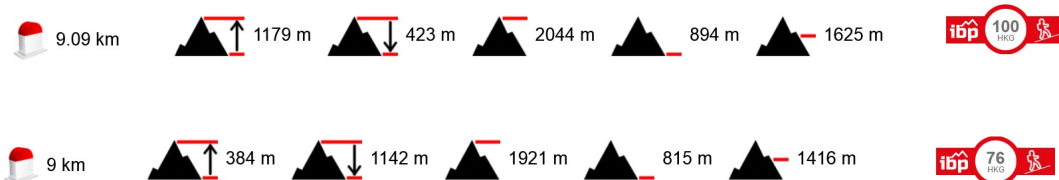
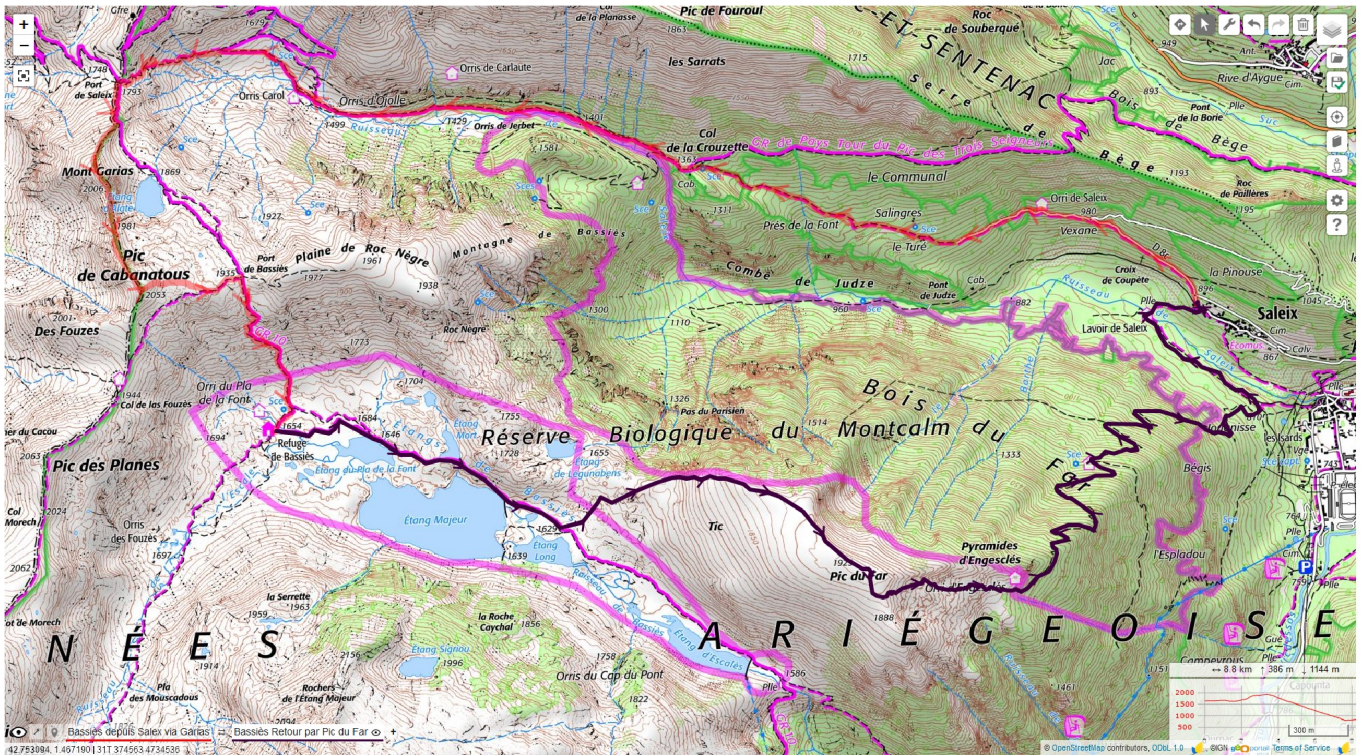


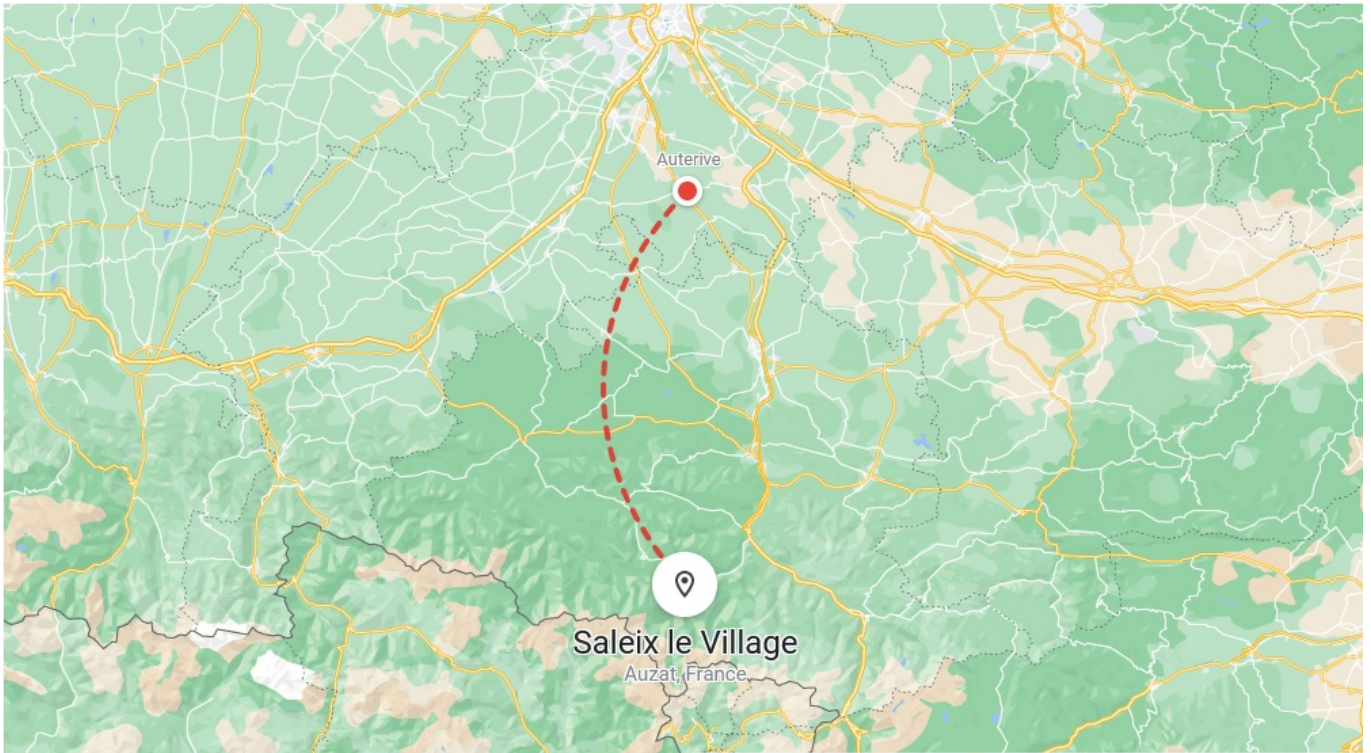
Départ	Nom		Trajet
Saleix	Refuge de Bassiès via le port Saleix		1h20
Rando	Dénivelé	Alt	IBP
9 km	1100m	2055 m	100
9 km	400m		76

Télécharger le fichier Aller Via le Pic Garacia [GPX](#) pour visualisation par un logiciel de randonnée.

Télécharger le fichier Retour [GPX](#) pour visualisation par un logiciel de randonnée.

[Télécharger](#) la carte de la randonnée. >>






09 - Étang de Pedorrés

09/07/2023

Ci-dessous les principales caractéristiques topographiques de la randonnée.

	Départ	Nom		Trajet
	L'Hospitalet	Étang de Pedorrés		1h30
Rando	Dénivelé	Alt	IBP	
11 km	752 m	2174 m	87	

Télécharger le fichier [GPX](#) pour visualisation par un logiciel de randonnée.

[Télécharger](#) la carte de la randonnée. >

