


09 - Bivouac

25/07/2020

Quioulès

Ci-dessous les principales caractéristiques topographiques de la randonnée.


	Départ	Nom		Trajet
	Barage de Riète	Vallée de Quioulès bivouac		1h20
	Rando Km	Dénivelé	Alt	IBP
	6	532	1619	54

Télécharger le fichier [GPX](#) pour visualisation par un logiciel de randonnée.

[Télécharger](#) la carte de la randonnée.

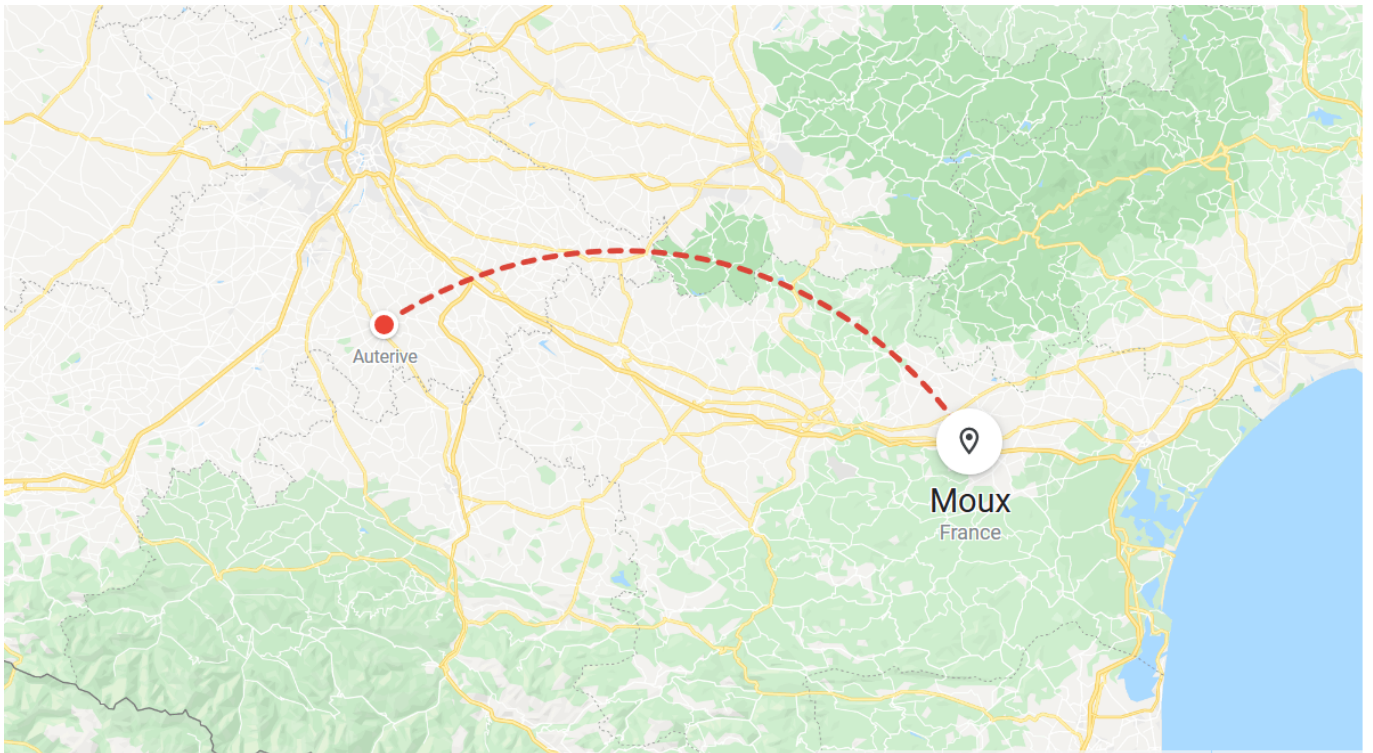
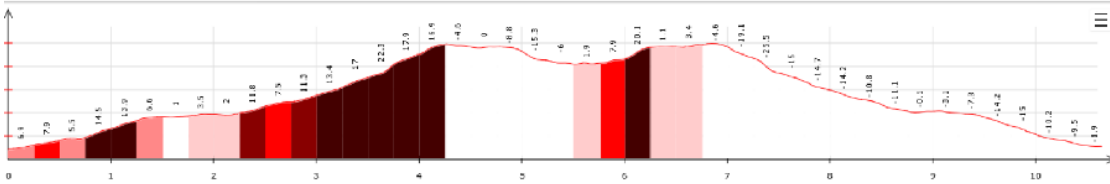
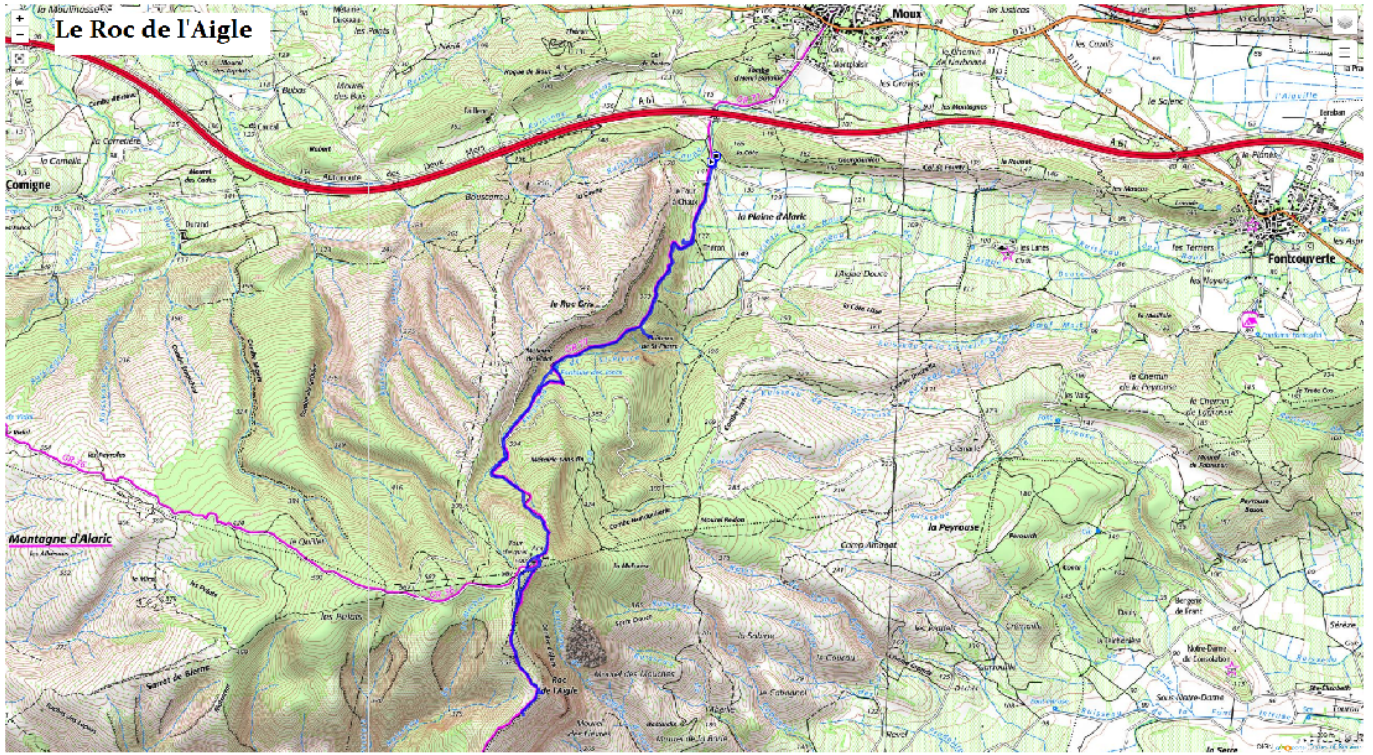
11-Roc de l'Aigle 12/07/2020

Ci-dessous les principales caractéristiques topographiques de la randonnée.

	Départ	Nom		Trajet
	Moux	Roc de l'Aigle		1h20
Rando Km	Dénivelé	Alt	IBP	
11	540	598	60	

Télécharger le fichier [GPX](#) pour visualisation par un logiciel de randonnée.

[Télécharger](#) la carte de la randonnée.



09 - Cap de Lesse de Bialac

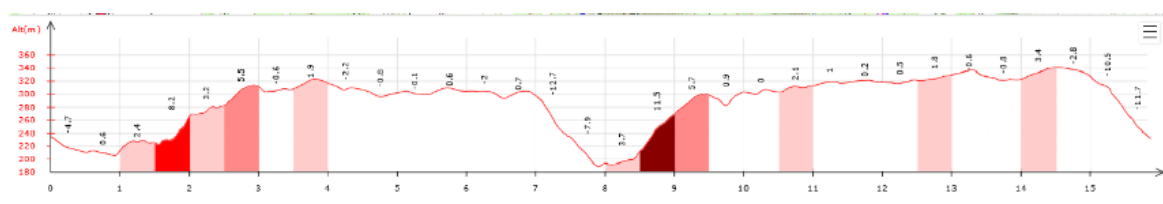
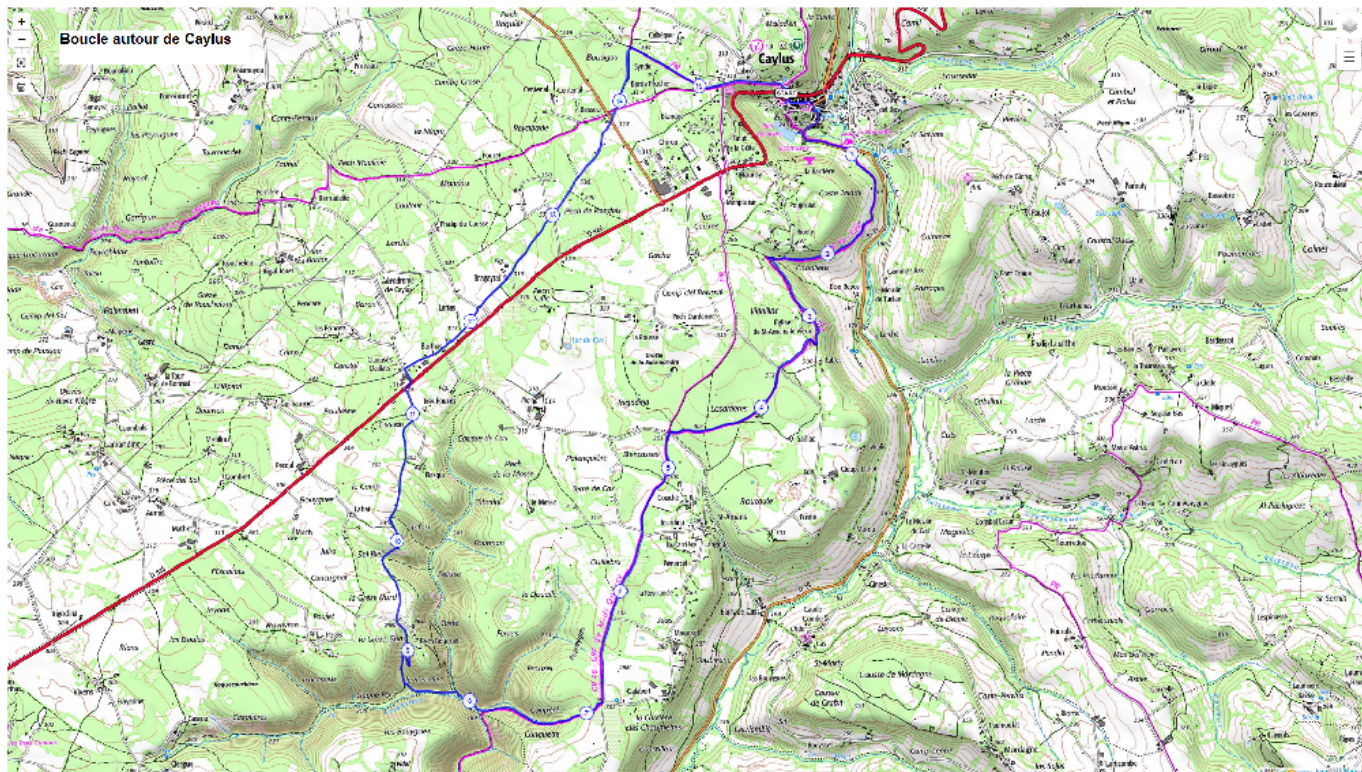
28/06/2020

Ci-dessous les principales caractéristiques topographiques de la randonnée.

	Départ		Nom		Trajet	
	Rando Km	Dénivelé	Alt	IBP		

Télécharger le fichier [GPX](#) pour visualisation par un logiciel de randonnée.

[Télécharger](#) la carte de la randonnée.



09-Beille- Orri de Toudous

14/06/2020

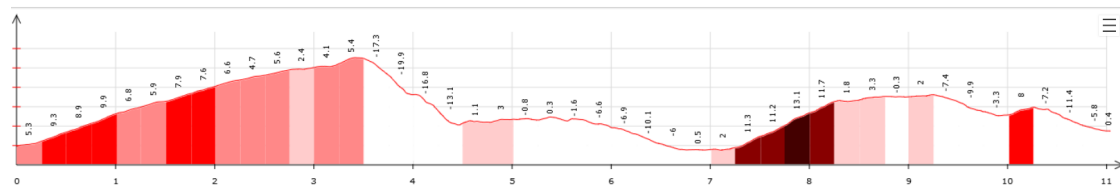
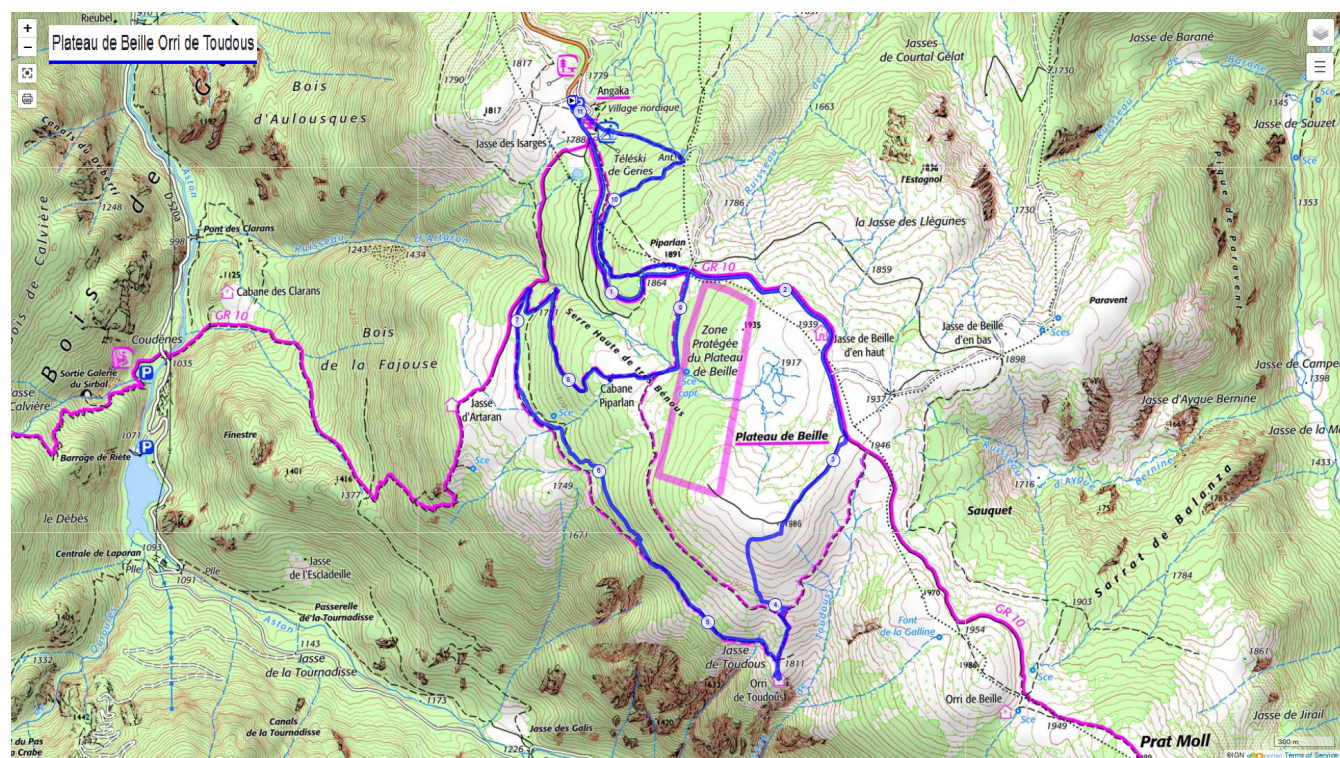
Ci-dessous les principales caractéristiques topographiques de la randonnée.



Départ	Nom		Trajet
Plateau de Beille	Orrio de Toudous		1h35
Rando Km	Dénivelé	Alt	IBP
11 km	420 m	1976 m	65

Télécharger le fichier [GPX](#) pour visualisation par un logiciel de randonnée.


[Télécharger](#) la carte de la randonnée.





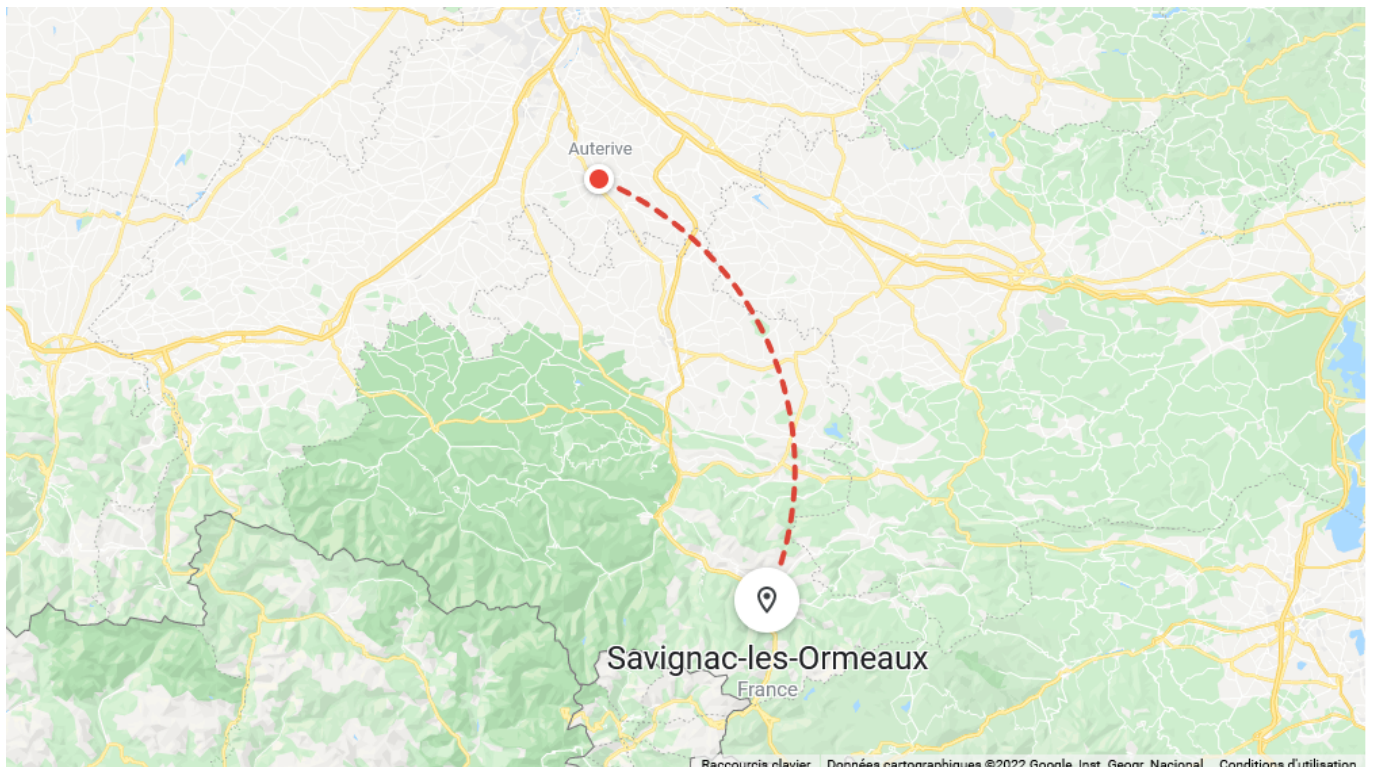
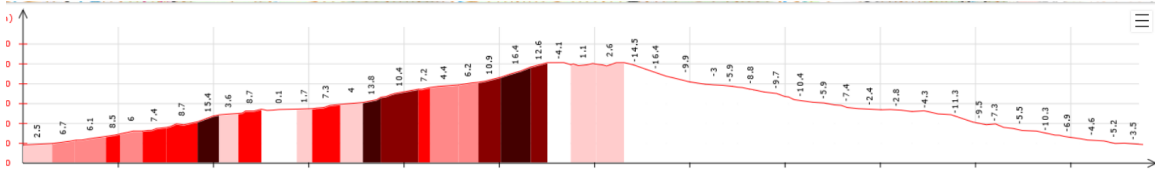

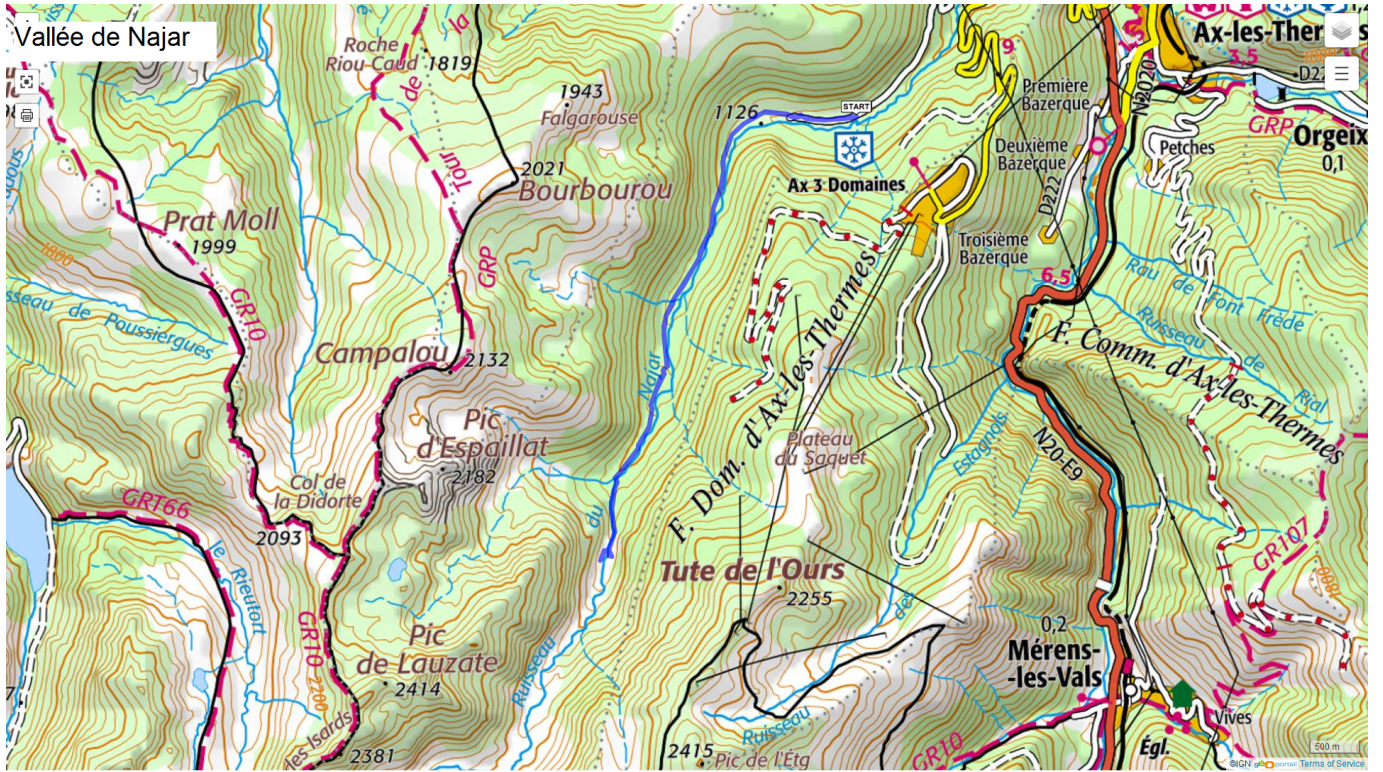
09-Vallée de Najjar 24/05/2020

Ci-dessous les principales caractéristiques topographiques de la randonnée.

	Départ	Nom		Trajet
	Savignac	Vallée de Najjar		1h20
	Rando Km	Dénivelé	Alt	IBP
	12 km	450 m	1500 m	50

Télécharger le fichier [GPX](#) pour visualisation par un logiciel de randonnée.

[Télécharger](#) la carte de la randonnée.



09 - Videssos Orus Sentenac

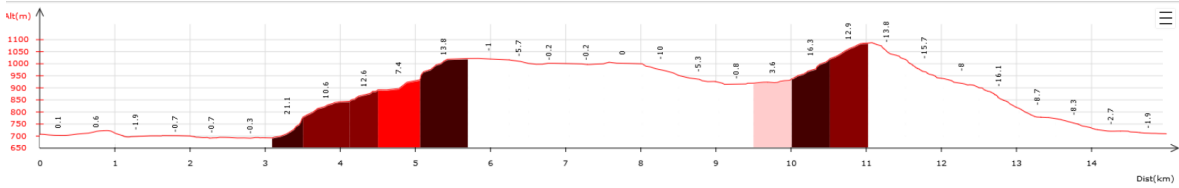
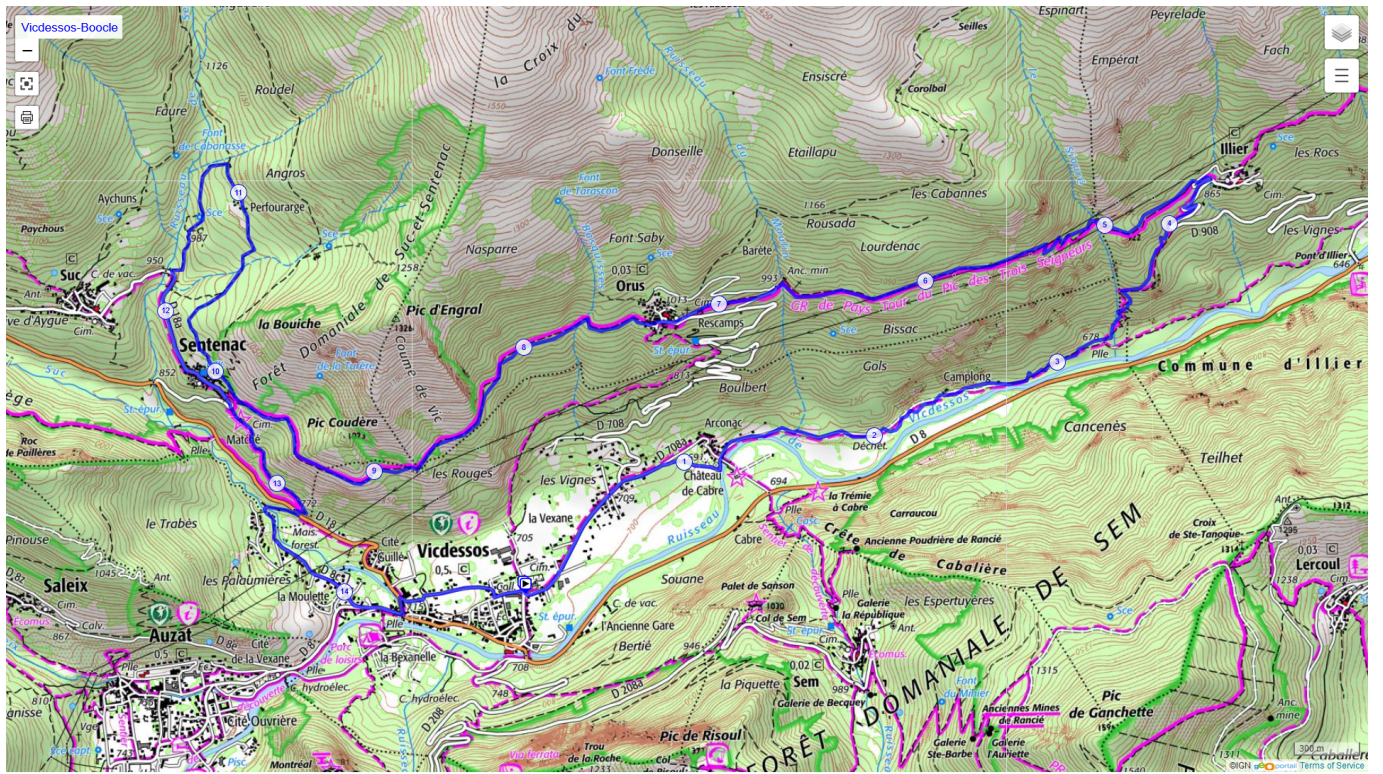
08/03/2020

Ci-dessous les principales caractéristiques topographiques de la randonnée.

	Départ	Nom		Trajet
	Videssos	Boucle Orus Sentenac		1h20
	Rando Km	Dénivelé	Alt	IBP
	15 km	571 m	1087 m	69


Télécharger le fichier [GPX](#) pour visualisation par un logiciel de randonnée.

[Télécharger](#) la carte de la randonnée.



08.03.20 Vicdessos boucle Orus Sentenac

Vue magnifique sur le Mont Calme et la
Pique d Endron enneigés



Cliquer sur ce lien
pour
[visualiser l'album](#)