


34-Pentecôte 2023-Massif du Caroux

Ci-dessous les principales caractéristiques topographiques de la sortie de trois jours. L'Œil Doux à Saint Pierre la mer sur le trajet puis direction Rosis pour découvrir le Massif du Caroux et les gorges de l'Héric.

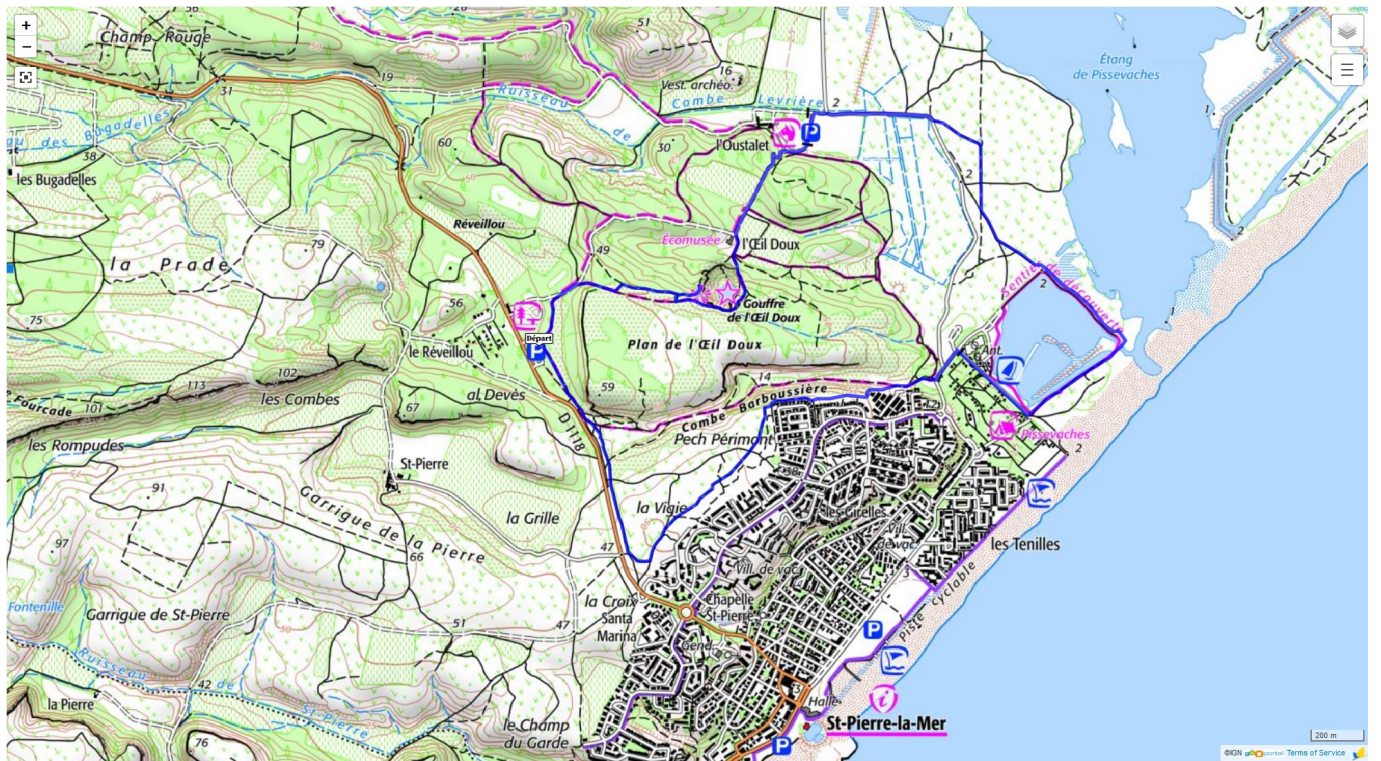
| | Destination | Programme | Trajet |
|--|----------------------------------|---|--------|
|  | Rosis Le hameau de La Fage | Sortie 3 jours Pentecôte L'Œil Doux, Massif du Caroux et les gorges de l'Héric | 3H00 |
| | | | |
| | | | |

Télécharger le fichier [L'Œil Doux](#) pour visualisation par un logiciel de randonnée.

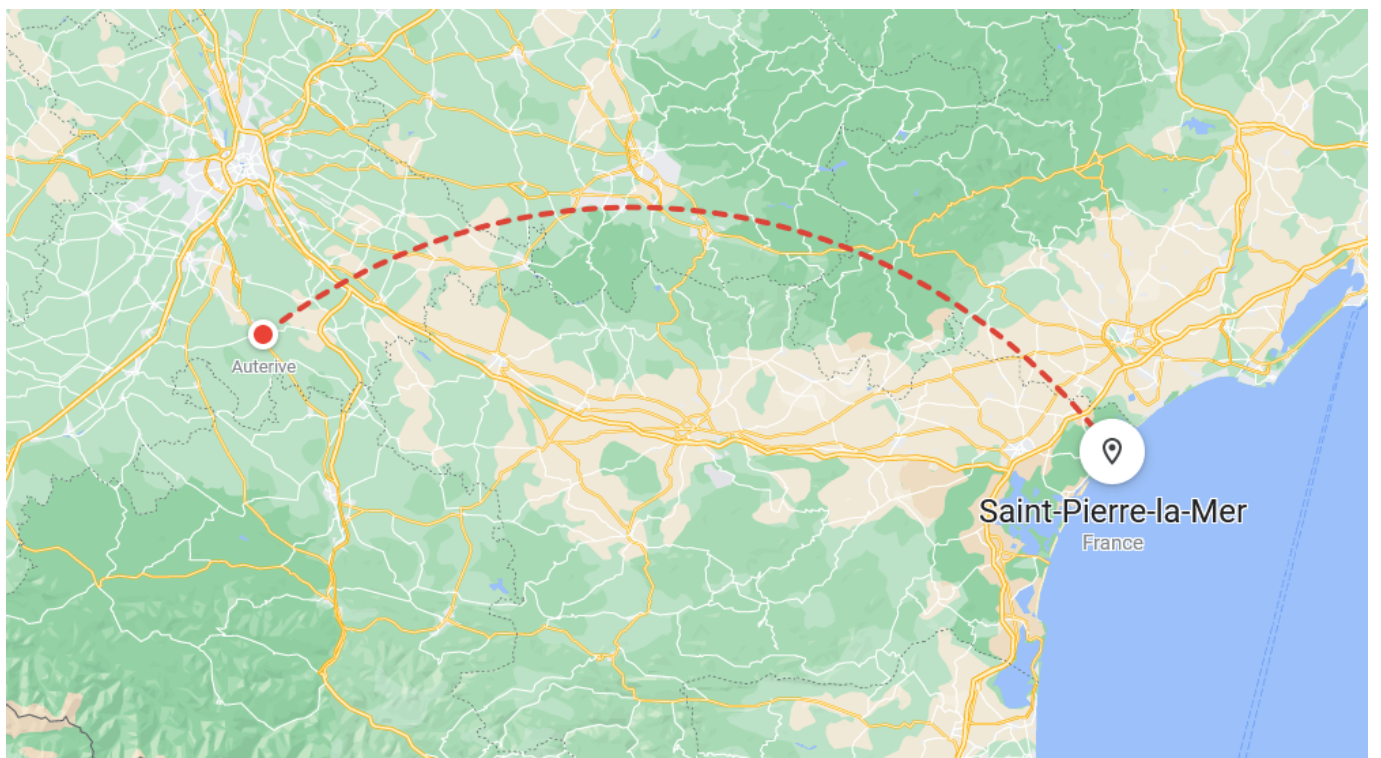
Télécharger le fichier [Massif du Caroux depuis le gîte](#) pour visualisation par un logiciel de randonnée.

Télécharger le fichier [Gorges de l'Héric par le col de Bardou](#) pour visualisation par un logiciel de randonnée.

[Télécharger](#) la carte de la randonnée.



Saint Pierre la Mer
L'oeil Doux



[Télécharger](#) la carte de la randonnée.

