11-Aragon 23/01/2022

Ci-dessous les principales caractéristiques topographiques de la randonnée.

Départ	Nom		Trajet
Aragon	A travers la garrigue		1h15
Rando	**Dénivelé**	**Alt**	**IBP**
15 km	210 m	342 m	43

Télécharger le fichier **GPX** pour visualisation par un logiciel de randonnée.

Télécharger la carte de la randonnée.

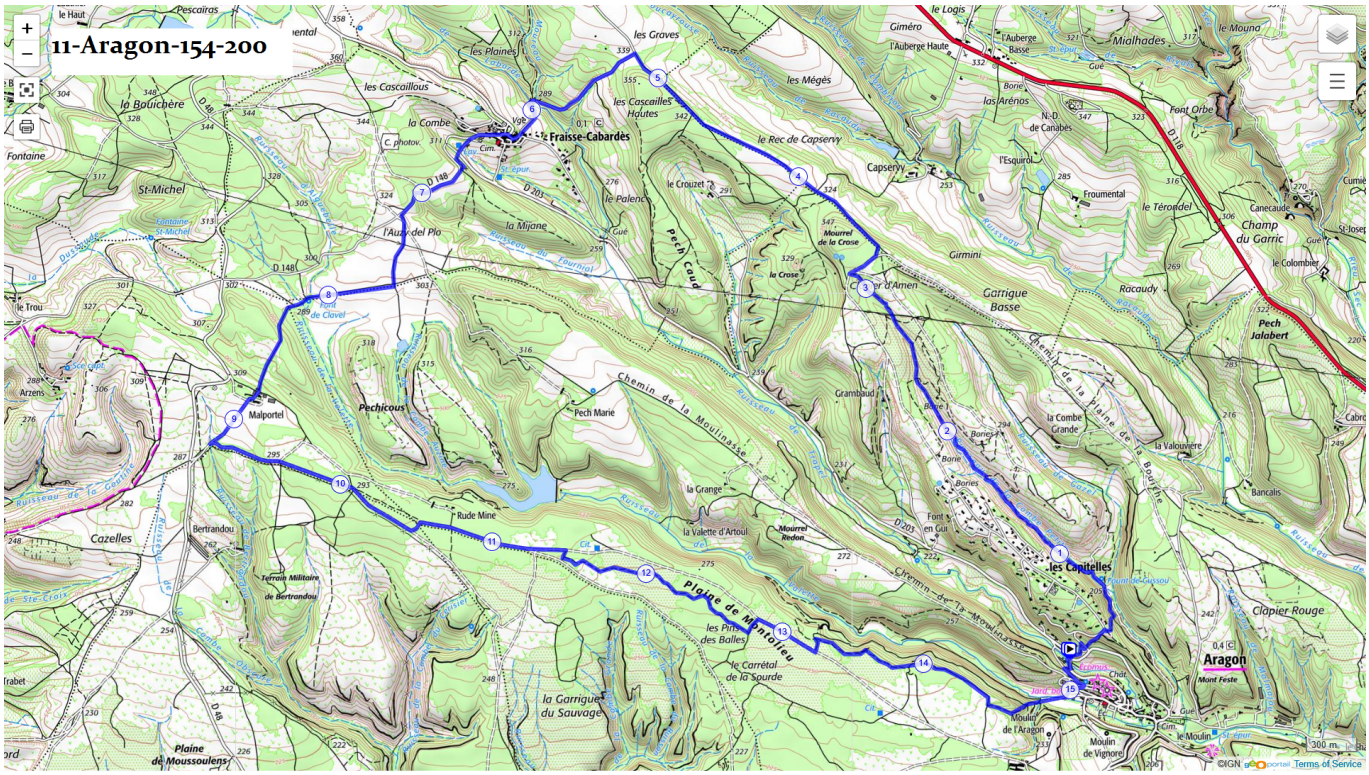
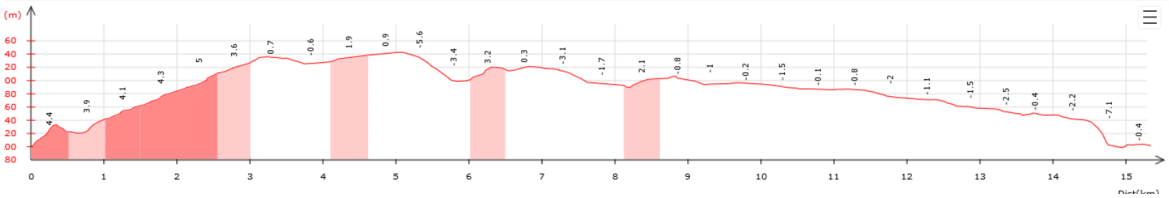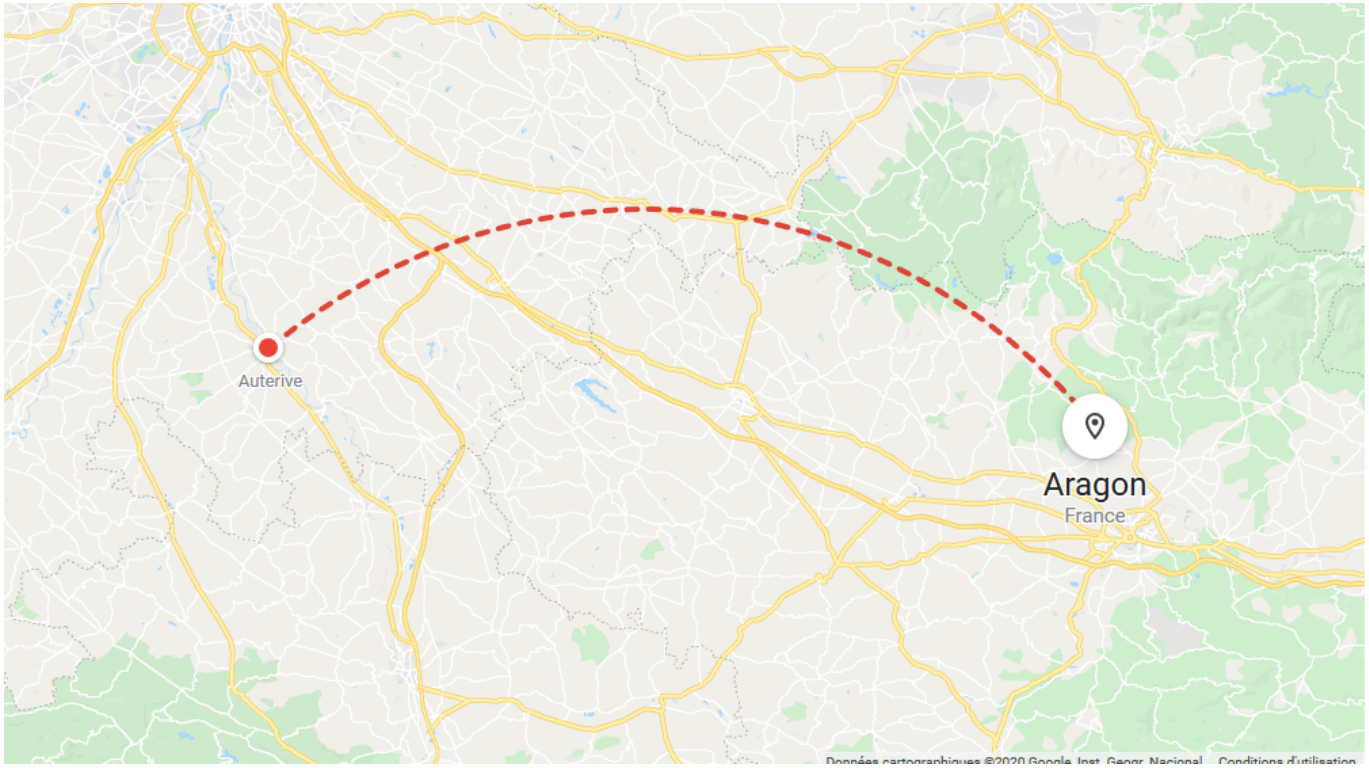
15.37 km | 210 m | 213 m | 342 m | 198 m | 277 m | ibp 43 HKG